PHOTOTRAILS
Poti razgledov

PHOTOTRAILS

Poti razgledov

www.phototrails.si

Avgust, 2021

Projekt ZIDOVI IN DREVESA »ZID«

Projekt je sofinanciran s pomočjo Evropskega kmetijskega sklada za razvoj podeželja: Evropa investira v podeželje.

Trajanje projekta: 29. 4. 2020 – 15. 10. 2021

Podukrep 19.2 Podpora za izvajanje operacij v okviru strategije lokalnega razvoja, ki ga vodi skupnost Zidovi in drevesa »ZID«

Partnerji v projektu:

Zavod Parnas, Velike Lašče
Lesart d.o.o.
Pokrajinski muzej Kočevje
Zavod Coknpok, Hrovača
Društvo Čonce, Hrustovo

Za vsebino je odgovoren LESART d.o.o., Stara Cerkev, zanj direktorica Mira Artnak Bizjak. Organ upravljanja, določen za izvajanje Programa razvoja podeželja RS za obdobje 2014–2020, je Ministrstvo za kmetijstvo, gozdarstvo in prehrano.«

Evropski kmetijski sklad za razvoj podeželja: Evropa investira v podeželje

UVOD

Obhodna pot od Turjaka do Kolpe in nazaj vodi prek 8 občin območja LAS Po poteh dediščine od Turjaka do Kolpe.
Razdeljena je na 16 dnevnih etap. Pot je bila zasnovana in poteka po že obstoječih markiranih planinskih in tematskih poteh. Dnevne etape so vezane na možna prenočišča oz. vstopne točke javnega prevoza. Pot lahko prehodimo v celoti ali po delih.
Skupna dolžina poti Phototrails je približno 322 km. Pot Phototrails ali pot razgledov je bila zasnovana tako, da omogoča fotografsko zanimive razglede na območje.

The circular route from Turjak to Kolpa and back leads through 8 municipalities in the LAS area, along heritage trails from Turjak to Kolpa. It is divided into 16 daily stages. The trail was designed and runs along existing traced mountain and themed trails. The daily stages are tied to possible accommodation or entry points of public transport. The path can be travelled in whole or in parts. The total length of the Phototrails trail is about 322 km.
The Phototrails Trail, or so-called The Trail of Views, has been designed to provide photographically extremely interesting views of the areas.

PHOTOTRAILS ali POTI RAZGLEDOV

1. etapa: Osilnica – Srobotnik ob Kolpi / 15 km
2. etapa: Srobotnik ob Kolpi – Kostel / 17 km
3. etapa: Kostel – Lazi pri Predgradu / 13 km
4. etapa: Lazi pri Predgradu – Studeno / 14 km
5. etapa: Studeno – Kočevje / 16 km
6. etapa: Kočevje – Jasnica / 23 km
7. etapa: Jasnica – Hrovača(Ribnica)/ 14 km
8. etapa: Hrovača – Velike Lašče / 21 km
9. etapa: Velike Lašče – Dobrepolje-Velike Lašče / 21 km
10. etapa: Velike Lašče – Strletje / 18 km
11. etapa: Strletje – Rigelj (Ortnek) / 25 km
12. etapa: Rigelj – Sodražica- Loški Potok / 21 km
13. etapa: Loški potok – Ribniška Dolina / 17 km
14. etapa: Ribniška dolina – Jasnica / 21 km
15. etapa: Jasnica – Koče / 30 km
16. etapa: Koče – Osilnica / 28 km

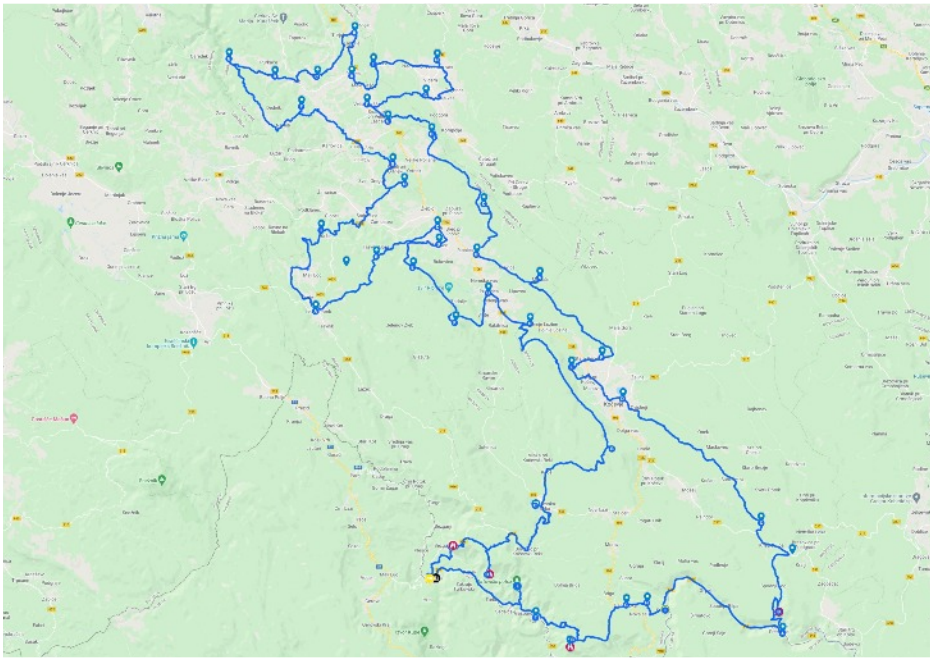

OSILNICA

Osilnica je najmanjša občina od Turjaka do Kolpe. Dežela ob meji, majhna po velikosti in prebivalcih, a velika po znamenitostih in aktivnostih. Izredno slikovita občina z neokrnjeno naravo. Tukaj lahko vsak najde nekaj zase. Vse adrenalinske duše vabijo vzpetine, ki ponujajo neverjetne razglede vse do Jadranskega morja. Tiste bolj umirjene vabi reka Kolpa z vsemi njenimi pritoki in hudourniki.

Osilnica is the smallest municipality from Turjak to Kolpa. A land along the border, small in size and population, but large in sights and activities. Extremely picturesque municipality with unspoiled nature. Here everyone can find something for themselves. All adrenaline souls are invited to the hills, which offer amazing views all the way to the Adriatic Sea. Those calmer are invited by the river Kolpa with all its streams and outbursts.

1. maj: praznik občine Osilnice
29. junij: / Petruvu

Pomembni kontakti:
Zdravstvena postaja Osilnica: (01) 893 90 60
Ponudniki v občini | uporabi QR kodo

Doživljajska pot Petra Klepca obiskovalca krožno popelje skozi Osilnico in je dolga približno 2 km. Na poti poleg legende o junaku Petru Klepcu spoznate kulturno in naravno dediščino kraja.
Doživljajska pot je namenjena predvsem družinam in otrokom, ki si lahko na njej ogledajo “rojstno hišo” Petra Klepca, se ob tem podučijo, s čim so se včasih ukvarjali na kmetijah in kako so obdelovali zemljo ter spoznavajo različne drevesne vrste. Obisk si lahko popestrijo z igrami Petra Klepca (lokostrelstvo, balinanje, metanje podkev in vlečenje vrvi).

OSILNICA – SROBOTNIK OB KOLPI

Dolžina: 15 km
Čas hoje: 3h 30 min

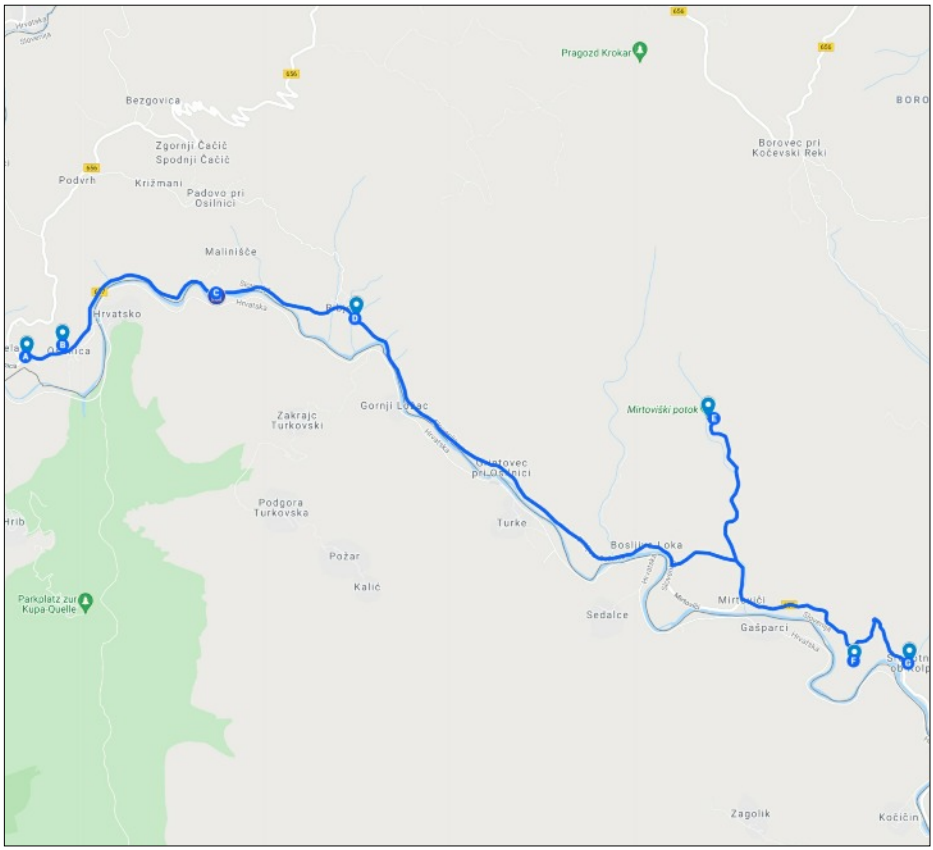

Pot ob reki Kolpi se začne v Osilnici v zgornjem toku reke Kolpe. Zaradi razgibanih jurskih in krednih sten ter pečin je to zagotovo gotovo najlepši in najslikovitejši del doline Kolpe. Asfaltna cesta ob kateri poteka pot vas pripelje do vasi Ribjek, kjer stoji cerkev sv. Egidija. Nadaljuje do vasi Mirtoviči, kjer se nahaja vodni biser Mirtoviški potok. Pot se, nato strmo dvigne do Svete Ane nad Srobotnikom, kjer se odprejo slikoviti razgledi na kolpsko dolino. Dan se zaključi v Srobotniku.

NAMIGI ZA OGLED

Loška stena (875 m.n.v.) se dviga nad kolpsko dolino. Je ena najbolj markantnih razglednih točk tega območja. S stene, ki je visoka med 900 in 1000 metri, je lep razgled na dolino Kolpe in okoliško hribovje.

Šajbnik (867 m.n.v.) Tu se odpre lep razgled na dolino reke Čabranke. V mesecu maju na Šajbniku zacvetijo narcise.

Cerkev sv. Egidija v Ribjeku. V cerkvi, ki je v celoti ohranjena, je pozno renesančna arhitektura, obogatena z izjemno kakovostno zgodnje baročno opremo.

Kovačija Gorše – muzej kovaštva: obnovljena stara kovačija kjer je sedaj muzej kovaštva z izdelki in pripomočki iz celotne doline.

Galerija Staneta Jarma se nahaja v rojstni hiši Akademskega kiparja Staneta Jarma. V galeriji je na ogled okoli 100 njegovih del, predvsem kipov in slik.

Mirtoviški potok je naravni rezervat v občini Osilnica, ki slovi po svoji izjemni lepoti ter pestri raznolikosti rastlinskega in živalskega sveta. Zagotovo izjemen naravovarstveni kraški izvir obdajajo skale, prevlečene z zelenim mahom. Pritok "Modri poh" je posebno bogat s slapovi, tolmuni, kadicami in žlebovi, v njem najdemo tudi rake.

Sveta Ana nad Srobotnikom, kjer stoji enoladijska cerkev sv. Jaohima in Ane. Z okolice cerkve se odpirajo prelepi pogledi na reko Kolpo in prepadna ostenja nad njo.

Hotel Kovač

Sela 5, 1337 Osilnica
Tel: +386 41 652 048
Email: info@hotelkovac.com
www.kovac-kolpa.com

Hotel Kovač se ponaša z edinstvenim Spa&Welness centrom na Kočevskem, za rekreacijo pa poskrbijo v športnem centru Kovač, ki se ponaša z adrenalinskim parkom, dvemi teniški igrišči, team building poligonom, lokostrelskim poligonom, paintball poligonom, igriščem za odbojko, v neposredni bližini pa najdemo tudi igrišče za košarko in mali nogomet. V centru vam nudijo izlete z rafti ali kanuji, pohodniške in gorske kolesarske izlete, športni ribolov, orientacijske teke, olimpijado Petra Klepca in še mnogo več. Restavracija pripravlja okusne domače jedi. Na jedilniku je poleg klasičnega menija tudi kulinarika Kolpske doline, kot so sveže postrvi iz reke, divjačina, gobe ali polnjeno telečje meso.

KOSTEL

Kostel je zemljepisno razgibana in v etnografskem pogledu zanimiva pokrajina, ki leži na jugozahodni meji Slovenije, ob mejni reki Kolpi. Meja Kostela poteka od Srobotnika ob Kolpi do Grglja. Čudovita pokrajina ob Kolpi je poimenovana po grajski trdnjavi in naselju pod njo. Grajski kompleks je drugi največji na slovenskem. Kostelska pokrajina je mnogim dobro poznana, saj je s svojo neokrnjeno naravo, rastlinskim in živalskim svetom neponovljiv naravni biser.

Kostel is a geographically diverse and ethnographically interesting landscape, located on the southwestern border of Slovenia, along the border river Kolpa. The border of Kostel runs from Srobotnik ob Kolpi to Grgelj. The beautiful landscape along Kolpa is named after the castle fortress and the settlement below it. The castle complex is the second largest in Slovenia. The Kostel region is well known to many, as it is a unique natural pearl with unspoiled nature, flora and fauna.

24. junij: praznik občine Kostel
14.8/15.8: Tamburanje va Kostele (tradicionalna etno prireditev)

Pomembni kontakti:
Zdravstvena postaja Vas-Fara: +386 (1) 893 90 90
Policija /mejni prehod Petrina: +386 (1) 893 92 00
Ponudniki v občini | uporabi QR kodo

Anita Šakič

Kostel morate obiskati zato, ker je unikaten košček sveta. Ponuja vse, kar človek potrebuje, da nahrani svojo dušo. Mir, tišino, vodo, čisti zrak in športne dejavnosti. Ogleda in razišče si ga lahko s konjskega ali oslovega hrbta, kolesa, iz čolna ali rafta ali pohodnih čevljev.
Sreča se s tradicijo, ki je v Kostelu še kako prisotna. Od arhitekture, oblačilne kulture, kulinarike in glasbe do običajev in obrti. Če zaide malo globlje v gozd, lahko doživi pozdrav gamsa, risa, divje mačke, medveda, volka, ... Kot že rečeno, vse kar potrebujete v Kostelu - doživite in dobite!

You have to visit Kostel because it is a unique piece of the world. It offers everything a man needs to feed his soul. Peace, quiet, water, clean air and sports activities. You can see and explore it from a horse or donkey's back, bicycle, boat, raft or hiking boots.
A tradition you encounter is very present in Kostel. From architecture, clothing culture, cuisine and music to customs and crafts. If you go a little deeper into the forest, you can experience the greeting of a chamois, a lynx, a wild cat, a bear, a wolf … As already mentioned, everything you need is in Kostel – you can experience it and also get it!

SROBOTNIK OB KOLPI – KOSTEL

Dolžina: 17 km
Čas hoje: 4h 14min

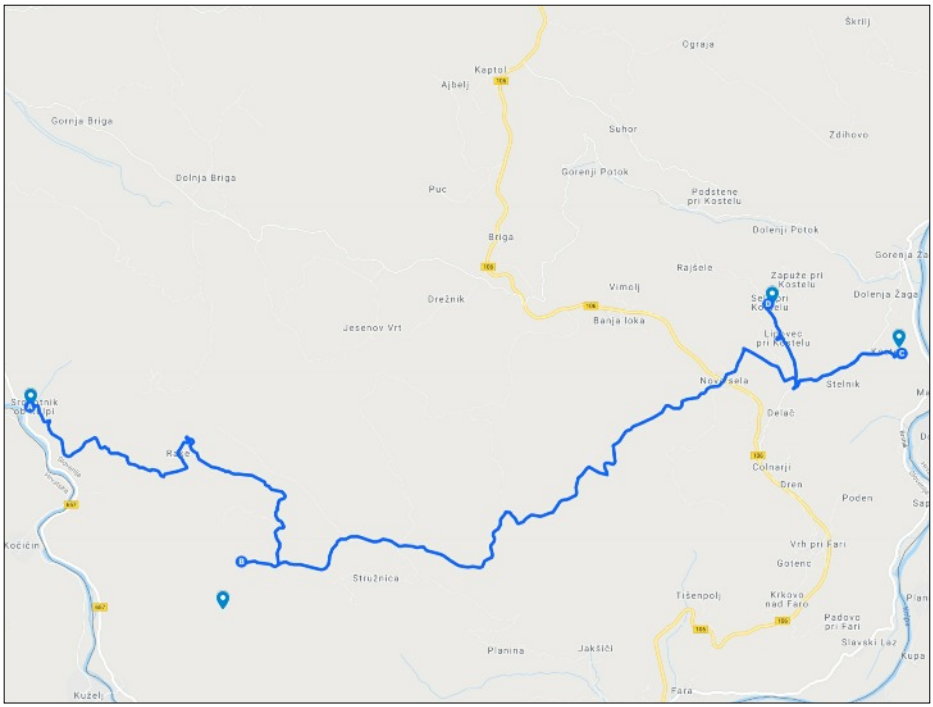

Iz Srobotnika ob Kolpi se pot vzpne do vasi Rake pri Kostelu in nadaljuje do Kuželjske stene. Kuželjska stena se mogočno dviguje nad vasico Kuželj, v dolini reke Kolpe. Je vzpetina v prelomnici, ki se vije nad zgornjo dolino Kolpe z izjemno razgledno steno in prelepim oknom, ki bi mu ga lahko zavidale mnoge, veliko višje gore. Visoka je 874 m in obiskovalcu nudi razgled po velikem delu zgornje kolpske doline. Na vrhu stene je narava izdolbla čudovito odprtino v skali, Kuželjsko okno. Visoko je približno 7 metrov, nad njo se nam odpre prelep naravni most. To je prekrasna tvorba narave, vredna občudovanja. Pot se nato nadaljuje do Stružnice, ki je tipična kraška planota, polna vrtač in vrhov. Le ti segajo od 550 do 900 m nadmorske višine. Pot nas pripelje do Kostelskega gradu in se zaključi na izletniški kmetiji Padovec.

NAMIGI ZA OGLED

Kuželjska stena se mogočno dviguje nad vasico Kuželj v dolini reke Kolpe. Je vzpetina v prelomnici, ki se vije nad zgornjo dolino Kolpe z izjemno razgledno steno in prelepim oknom, ki bi mu ga lahko zavidale mnoge, veliko višje gore. Če na eni strani strmo pada vse do doline Kolpe, se na drugi strani nežno spušča v planoto Stružnico.

Borič je najvišji vrh v občini Kostel (909 m), a eden redkih, ki ne ponuja razgledov na Kolpsko dolino. Izhodišče do Boriča je vas Borovec pri Kočevski Reki ali bližnji zaselek Inlauf, od koder se povzpnemo najprej na Kremparsko sedlo, nato na Krempo in naprej do Boriča.

Bukovje (gozdni rezervat Krajc) na severozahodnem pobočju gradu Kostel je gozdni rezervat Krajc – Bukovje, ki obsega skoraj 16 ha. Predstavlja najnižje ležeče rastišče jelke v Evropi. V gozdu, ki se polagoma preoblikuje v pragozd, prevladuje jelka (50%) s primesjo bukve (36%) ter smreke in drugih drevesnih vrst

Trška učna pešpot je prav tako krožna, dolga le 3 km. Pot nas vodi ob bregu Kolpe skozi gozdni rezervat Krajc – Bukovje ter na grad Kostel. Priporočamo jo predvsem šolski mladini in obiskovalcem, ki si želijo naravovarstvenega znanja, saj je opremljena s številnimi poučnimi tablami.

Slap Nežica in **Kurja glavica** sta v neposredni bližini ob glavni cesti, ki vodi iz Kočevja proti mejnemu prehodu Petrina in naprej v Delnice na hrvaškem. Slap je naravna znamenitost, v kamen vklesana kokoš pa spominja na vpade Turkov, ki so tu klali in jedli kokoši. Ob obeh znamenitostih so postavljene informacijske table, ob slapu se lahko ustavimo in odpočijemo. Ob cesti je urejen manjši parkirni prostor.

Grad Kostel. Grajski kompleks je drugi največji na slovenskem. Združuje grad, živeče naselje pod njim ter cerkev sv. Treh kraljev. Grad Kostel (Castell) je zgrajen na koničastem hribu, od koder se odpira enkraten pogled na dolino reke Kolpe, širne gozdove in okoliške vasi.

KOSTEL – LAZI PRI PREDGRADU

Dolžina: 13 km
Čas hoje: 2h 37min

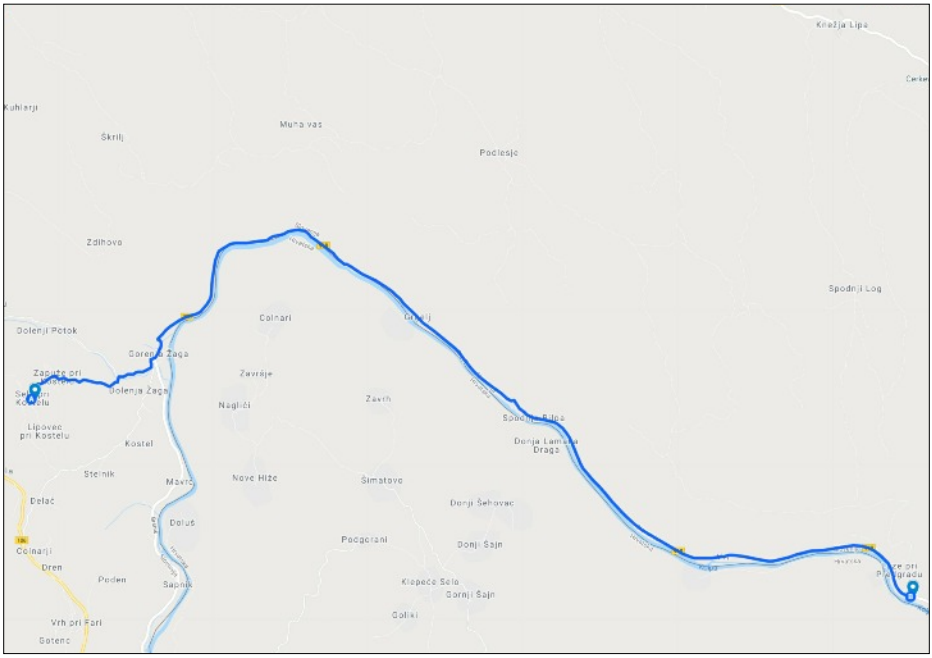

Trasa se začne s spustom v dolino Kolpe do Gorenje Žage, kjer se nadaljuje po asfaltni cesti proti Lazom. Pot sicer poteka po asfaltirani cesti, a je le ta prometno neobremenjena in ponuja lep pohod. Na poti si lahko ogledate izvir Bilpe, ki izvira pod 75m visoko steno v soteski Kolpe. Rečica je dolga le 130 m in se kmalu po izviru izlije v reko Kolpo. V neposredni bližini je kovačija Bilpa, ki je še edina delujoča daleč naokoli. Vijugasta cesta v objemu dreves in spremljevalka Kolpa vas bo pripeljala do končnega cilja, Laze pri Predgradu.

KOČEVJE

Občina Kočevje je največja občina v Sloveniji, predstavlja gospodarsko, turistično, kulturno in izobraževalno središče Kočevskega. Pokrajina okrog Kočevja (Kočevsko) je danes med najbolje ohranjenimi naravnimi predeli Slovenije pa tudi srednje Evrope. Gozdna pogorja so še pred stoletjem samevala kot nepristopen pragozd in nekaj tega se je ohranilo še do danes. Ni naključje, da Kočevsko imenujemo tudi »Dežela gozdov«. Gozdovi pokrivajo blizu 90 odstotkov celotne površine. Ponos Kočevske predstavljajo pragozdni ostanki, ki jih je na tem območju kar šest (217 ha), od skupno dvanajstih v Sloveniji. Tu imajo še domovinsko pravico medved, volk, ris, jelen, divja svinja in druga divjad. V številnih podzemnih jamah pa živijo redke živali(ce), med njimi tudi človeška ribica.

The municipality of Kočevje is the largest municipality in Slovenia and is the economic, tourist, cultural and educational centre of Kočevsko region. The landscape around Kočevje (Kočevsko) is one of the best preserved natural parts in Slovenia and in Central Europe. The mountain forests were lonely a century ago as an inaccessible primeval forests, some of them have been preserved to this day. It is no coincidence that we call Kočevje also the "Land of Forests". They cover close to 90 percent of the total area. The pride of Kočevsko is represented by primeval forest remains, of which there are as many as six (217 ha) in this area, out of a total of twelve in Slovenia. Bear, wolf, lynx, deer, wild boar and other great wild animals also have their homeland right here. Many underground caves are home to rare animals, including proteus.

3. oktober: praznik občine Kočevje
Julij: Prangerjada v Predgradu (kulturno – etnografska prireditev)

Pomembni kontakti:
Zdravstveni dom Kočevje: +386 (1) 893 90 00
Policijska postaja Kočevje: +386 (1) 893 97 00
Avtobusna postaja Kočevje: +386 (1) 893 80 55
Ponudniki v občini | uporabi QR kodo

Gašper Jarni

Zakaj obiskati Kočevsko?
Ker je v naši majhni evropski državici to edina pokrajina, ki se zdi velika kot kakšna sibirska ali kanadska gozdna prostranstva. Ker je tu na voljo neomejeno število sprehajalnih, kolesarskih, jahalnih in vodnih poti. Ker se tukaj zdi narava še prvinska in neokrnjena. Ker lahko opazujete številne divje živali v njihovem naravnem okolju; z nekaj sreče nemara srečate tudi medveda. Ker je zrak čist. Ker je tukaj mir in tišino moč občutiti in okusiti. Ker tukaj lahko ležerno počivate ali pa ste aktivni na tisoč in en način. Ker, ker, ker, ... Zakaj obiskati Kočevsko? Le zakaj ne? Ste že spakirali kovčke? Dobrodošli na Kočevskem!

Why visit Kočevsko?
In our small European country, this is the only landscape that seems as big as any Siberian or Canadian forest expanse. Because there are an unlimited number of walking, cycling, horseback riding and water routes available. Because here nature still seems pristine and unspoiled. Because you can observe many wild animals in their natural environment; with some luck you may also meet a bear. Because the air is clean. Because here peace and silence can be felt and tasted. Because here you can rest leisurely or be active in a thousand and one ways. Because, because, because ... Why visit Kočevsko? Just why not? Have you packed your suitcases yet? Welcome to the Kočevje region!

LAZE PRI PREDGRADU – STUDENO

Dolžina: 14km
Čas hoje: 3h 13min

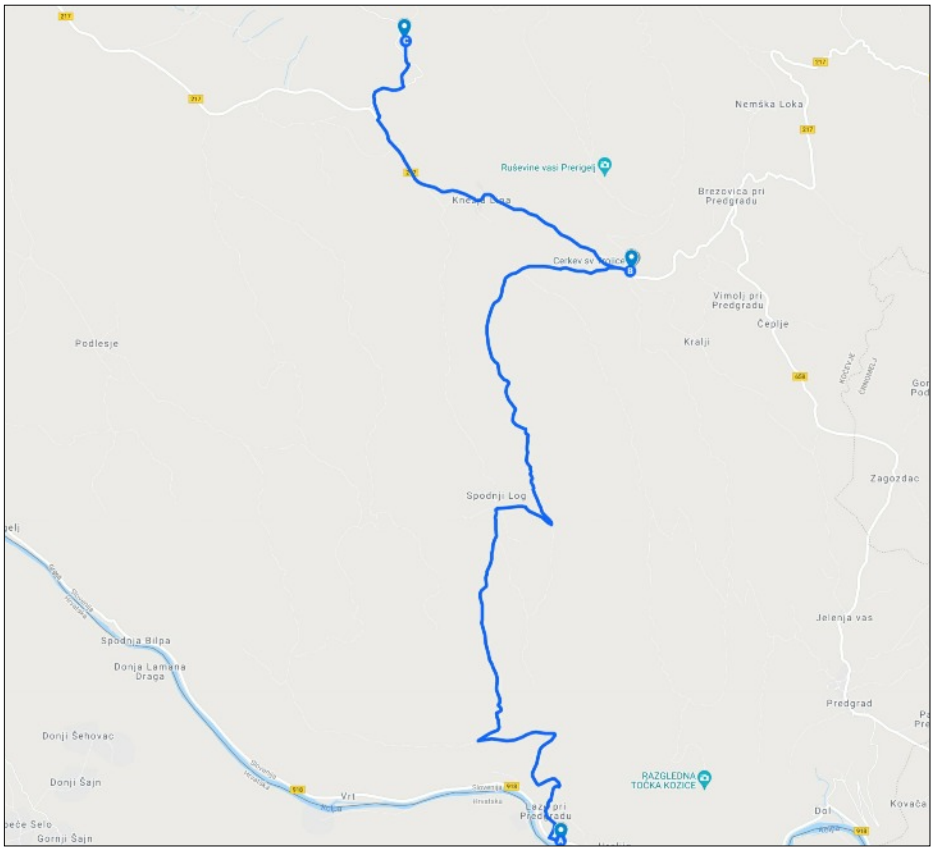

Pot se začne v vasici Laze pri Predgradu. Od tu se vzpenja skozi gozd do Spodnjega Loga, kjer vas pričaka izredno atraktiven kal. Pot se nato nadaljuje do Knežje Lipe in vas pripelje do izhodišča prve arheološke krožne poti na kočevskem »neznana Spaha«, ki je zelo dobro označena s tablami in markacijami. Dolžina arheološke krožne poti je 5.36km. Od tu naprej se spustimo do današnjega končnega cilja, Gozdne koče Studeno.

STUDENO – KOČEVJE

Dolžina: 16km
Čas hoje: 3h 10min

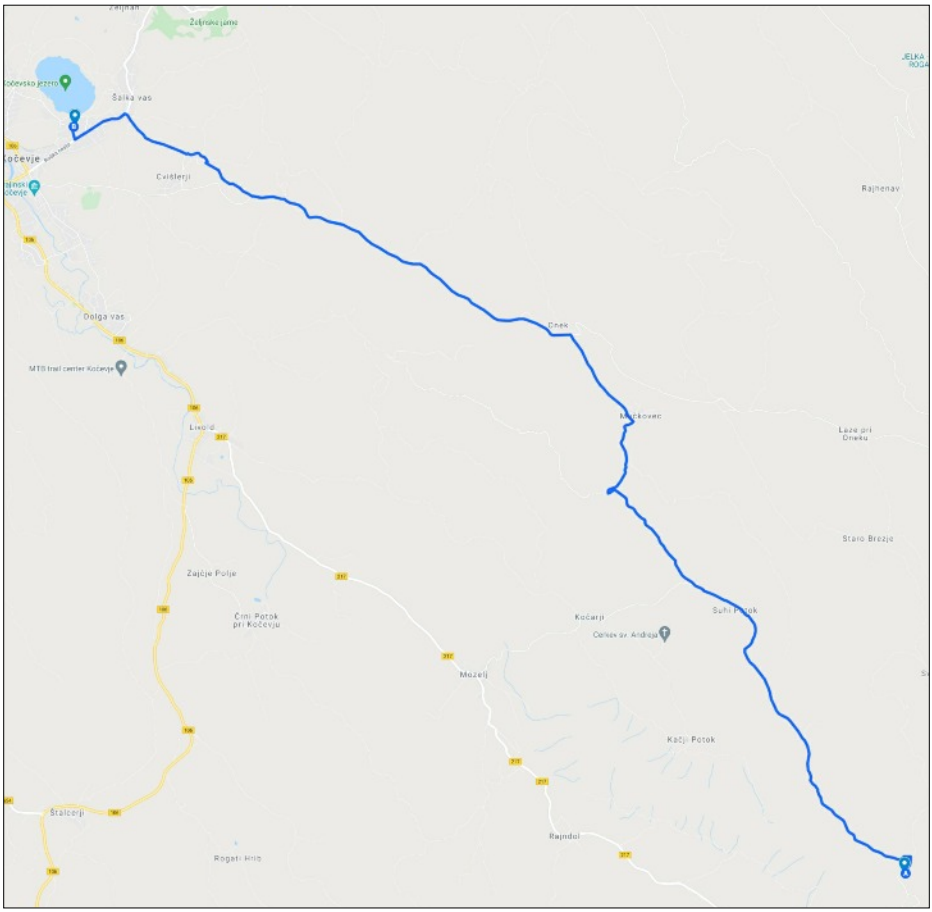

Peta etapa se začne v objemu kočevskih gozdov in vas po makadamski poti pripelje do opuščene vasi Suhi Potok, vasi Mačkovec in se nadaljuje do vasi Onek. Z malo sreče boste ob poti videli prenekatero divjo žival. Sledi spust do Cvišlerjev vse do obale Kočevskega jezera, kjer se etapa zaključi v penzionu Tušek.

NAMIGI ZA OGLED

Bilpa je izvir, kjer priteče na dan reka Rinža, ki je ponikalnica. Čeprav ima rečica Bilpa zelo slikovit izvir, je njeno življenje le kratkega veka. Bilpa se spusti po brežini navzdol in se že po dobrih sto metrih izlije v Kolpo.



Razgledna točka Kozice leži približno na 716 m nadmorske višine ter se nahaja nad Poljansko dolino. Nudi slikovit pogled na okoliške hribe, celotno dolino in reko Kolpo.

Arheološka pot neznana Spaha. Prvi ljudje so na Spahi bivali že davno preden so Egipčani zgradili Velike piramide. Spaho so izbrali zaradi njene lege, saj je bila zelo razgledna. Danes do nje vodi prva arheološka pešpot na Kočevskem. V njeni bližini so ostanki Kočevarske vasi Prerigelj.

Rudniško Jezero sodi med najčistejša jezera v Sloveniji. Nastalo je v kotlini nekdanjega rudnika. Okoli njega je urejena 3 kilometrska sprehajalna pot. Jezero v poletnih mesecih obiskovalcem omogoča plavanje, jadranje, čolnarjenje, SUP-anje, potapljanje ter mnoge druge vodne in priobalne aktivnosti.

POKRAJINSKI MUZEJ KOČEVJE

Prešernova ulica 11, 1330 Kočevje
Telefon: +386 (1) 895 03 03
Email: info@pmk-kocevje.si
Web: www.pmk-kocevje.si

Pokrajinski muzej Kočevje v svojih zbirkah hrani številne izjemne predmete, med njimi so: jantarna ogrlica, »Hasanov plašč«, spominska knjižica Božidarja Jakca in privilegijska knjiga mesta Kočevje. V skladu s pravili in cilji stroke skrbi za premično kulturno dediščino na območju občin Kočevje, Kostel, Loški potok in Osilnica ter jo predstavlja najširšemu krogu javnosti. Na teh izhodiščih temelji tudi pestra muzejska ponudba. Pomembno pozornost s pedagoškimi in andragoškimi programi ter ostalimi aktivnostmi posveča različnim starostnim skupinam obiskovalcev muzeja. Muzej se vse aktivneje vključuje v kulturno življenje območja ter predstavlja nepogrešljiv vir spoznavanja njegove preteklosti in razumevanja sedanjosti.

ODPRTO
ponedeljek - petek: 7.00 - 15.00
sobota: 10.00 - 13.00

LIKOVNI SALON KOČEVJE
Trg zbora odposlancev 72

ODPRTO
ponedeljek-petek: 10.00 - 12.00 in 17.00 - 19.00
sobota: 13.00 - 15.00

KOČEVJE – JASNICA

Dolžina: 23 km
Čas hoje: 4h 36min

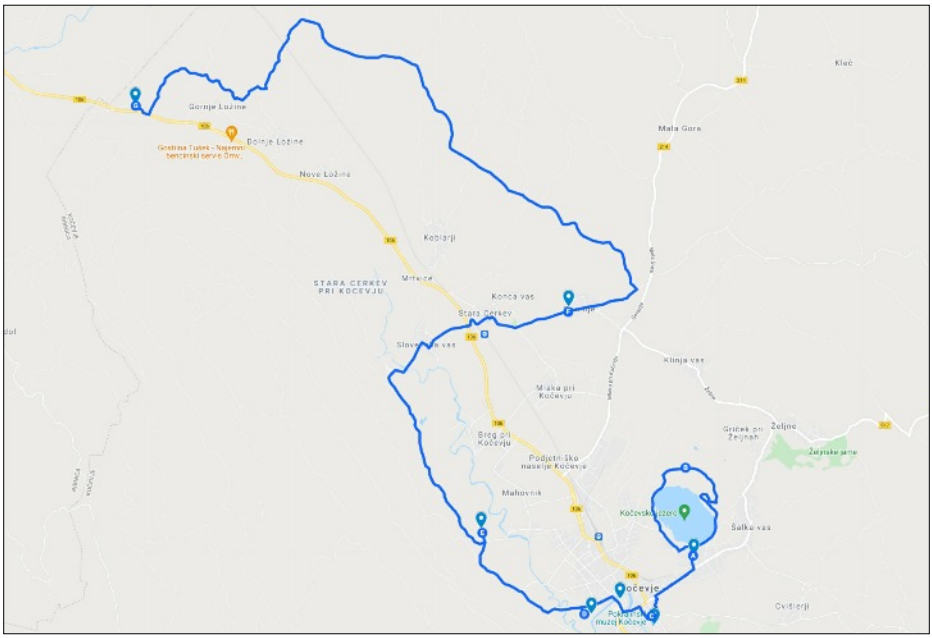

Občina Kočevje je po površini največja občina v Sloveniji, zato je tudi pot nekoliko daljša. Začne se z ogledom Kočevskega jezera ali Rudniškega jezera. Pot okoli njega je makadamska in lepo urejena. Sledi spust v kočevsko dolino in vodi do Pokrajinskega muzeja, kjer hranijo številne izjemne predmete, med njimi je jantarna ogrlica »Hasanov Plašč«. Pokrajinski muzej domuje v prostorih Šeškovega doma, kjer je potekalo zasedanje zbora odposlancev slovenskega naroda. V njem lahko vidite še ohranjen napis »Narod si bi pisal dobo sam«. Po ogledu se sprehodimo do samega centra Kočevja, kjer se nahaja spomenik osvoboditve, mimo Župnijske cerkve sv. Jerneja, do Bio-Rožnega studenca, kjer poteka najstarejša učna pot na kočevskem. Pot nadaljujemo po makadamski cesti do izvira reke Rinže, naprej do vasi Gorenje, kjer si lahko ogledate pivovarno ter se okrepčate. Sledijo še zadnji kilometri po vznožju Male gore do Jasnice.

Bunker Škrilj je bil zgrajen v času hladne vojne 80 metrov pod površjem. 500 m hodnikov in šest podzemnih sob z lastnim vodnim zajetjem ter dvema generatorjema za proizvodnjo električne energije. V primeru atomskega udara bi omogočil bivanje ljudem, ki bi v njem brez zunanje pomoči lahko preživeli tudi do 100 dni. Za ogled je potrebna predhodna prijava: 059 959 204.

Šeškov dom je izjemno pomemben spomenik slovenske državnosti. Zgradba je bila zgrajena v letih 1936 – 1937 kot Sokolski dom. Predviden je bil kot večnamenska stavba z veliko osrednjo telovadnico, dvorano z gledališkim odrom in stranskimi prostori ob njej. V stavbi je od 1. do 4. oktobra 1943 potekal zbor odposlancev slovenskega naroda, prvo neposredno izvoljeno predstavništvo okupiranega naroda v Evropi med drugo svetovno vojno. Zasedanje je zaradi varnosti potekalo ponoči. Po končani II. svetovni vojni so stavbo prenovili in jo preimenovali v Šeškov dom, po narodnem heroju Jožetu Šešku (1908 – 1942). V letih 1992 – 1999 je potekala temeljita prenova stavbe in danes je Šeškov dom kulturni center in moderen muzej.

Župnijska cerkev sv. Fabijana in Boštjana ter sv. Jerneja stoji v središču Kočevja ob reki Rinži. Zgrajena je bila med letoma 1900 in 1903 v neromanskem slogu, krasijo pa jo dela nekaterih vodilnih slovenskih umetnikov, med njimi Slavka Pengova, Franceta Kralja in Staneta Jarma. Ob svetiščih v Stari Cerkvi in Spodnjem Logu je na ožjem Kočevskem edina, kjer so še ohranjeni večji nemški napisi.

Rožni studenec je pot, ki ima izhodišče v Kočevju na Marofu. Tu je na ogled forma viva kiparja Staneta Jarma. Tri kilometre dolga, najstarejša učna pot na Kočevskem nas popelje skozi gozd do reke Rinže, Mrzlega studenca ter v krogu nazaj do izhodišča. V glavnem poteka po ravnini, sprehod pa si lahko popestrite z branjem informativnih in številnih opisnih tabel.

Izvir reke Rinže leži v vznožju Stojne za vasjo Mrtvice. Reka Rinža je edina reka na Kočevskem. To je izrazito kraška reka, ki na koncu ponikne v podzemlje in se kot Bilpa izliva v reko Kolpo.

RIBNICA

Občina Ribnica je področje enega najstarejših slovenskih krajev z bogato zgodovino. Poleg suhe robe in lončarstva, ki sta zaščitna znaka občine, Ribnica slovi tudi po jezikoslovcu patru Stanislavu Škrabcu. V bližnji Hrovači stoji njegova rojstna hiša, obnovljena Škrabčeva domačija. Poleg ribniškega gradu s parkom kulturnikov sta vredni ogleda tudi ribniška župnijska cerkev z zvonikoma, zgrajenima po načrtih Jožeta Plečnika, in obnovljena Miklova hiša, v kateri najdete knjižnico, razstavno galerijo in muzej.

Ribnica municipality is one of the oldest Slovenian places with a rich history. In addition to dry wooden products and pottery, which are trademarks of the municipality, Ribnica is also famous for its linguist monk Stanislav Škrabec. In nearby village Hrovača stands his birth house, the restored Škrabec homestead. In addition to the Ribnica castle with a park of cultural figures, we can also find a Parish Church with two bell towers, built according to famous architect Jože Plečnik's plans, and the restored Miklova House. It houses a library, an exhibition gallery and a museum, all are also well worth a visit.

23. oktober: praznik občine Ribnica
Prva nedelja v mesecu septembru: Ribniški sejem

Pomembni kontakti:
Policijska postaja Ribnica: +386 (1) 837 21 10
Zdravstveni dom Ribnica: +386 (1) 837 22 00
Ponudniki v občini | uporabi QR kodo

Andreja Škrabec

Zakaj obiskati Ribnico?
Ribnica, mesto ujeto med Veliko in Malo goro, se ponaša z bogato tradicijo in kulturo ter je središče suhorobarske dežele. V Ribniškem gradu vas čaka razstava izdelkov suhe robe in lončarstva, muzej čarovništva ter park kulturnikov. Tretjo največjo cerkev krasijo Plečnikovi zvonovi. V vasi Hrovača obiščite muzejsko hišo patra Stanislava Škrabca, doživite kulinarično razvajanje z domačimi suhomesnimi izdelki in se posladkajte z domačim medom. Zapeljite se po krožni kolesarski poti in si oglejte okoliške kulturne in naravne znamenitosti. Na koncu se povzpnite še na Sveto Ano, da zaključite obisk s prekrasnim pogledom na ribniško dolino.

Why visit Ribnica?
Ribnica, a town caught between Velika and Mala gora (a local hills), boasts a rich tradition and culture and is the centre of the famous dry wooden products region. An exhibition of those products and pottery, a museum of witchcraft and a cultural park are waiting for you in Ribnica castle. The third largest church is decorated with Plečnik's bells. In the village of Hrovača, you can visit the museum house of monk Stanislav Škrabec, experience culinary pampering with home-made dried meat products and sweeten yourself with home-made honey. Take the circular bike path and see the surrounding cultural and natural attractions. Finally, climb to St. Anne's hill to complete the visit with a beautiful sights of the Ribnica valley.

JASNICA – HROVAČA

Dolžina: 14km
Čas hoje: 3h 10min

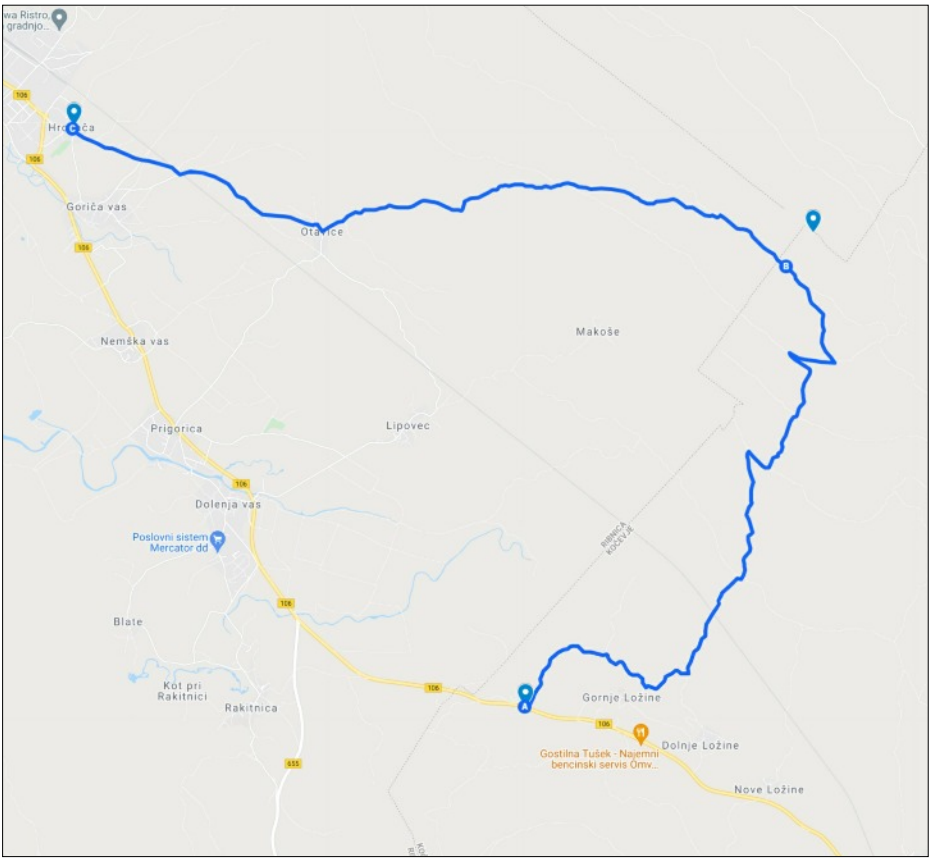

Pri prenočišču Jasnica ali pri avtobusni postaji, ki je tik ob prenočišču, se pot odcepi proti Črnemu vrhu (963m). Pot je makadamska in vodi po gozdu. Tik pod vrhom zavije na gozdno vlako, ki vodi do samega vrha. Pot je odlično označena. Po dosegu najvišje točke zavije nazaj v dolino. Trasa je nezahtevna in vse skozi vodi po makadamski cesti do vasi Otavice. Od tu do končnega cilja, ki je le streljaj oddaljen, se dan zaključi pri Škrabčevi domačiji v Hrovači.

NAMIGI ZA OGLED

Rokodelski center Ribnica pod svojim okriljem združuje štiri uveljavljene dejavnosti: rokodelstvo, muzej, galerijo in trgovino, od aprila 2020 pa še enoto turizem Ribnica.

Škrabčeva domačija v Hrovači, je rojstna hiša patra Stanislava Škrabca (1844–1918), enega najpomembnejših jezikoslovcev 19. stoletja in utemeljitelja slovenskega modernega pravorečja. Ogled je možen ob predhodnem dogovoru.

Galerija Miklova hiša je v času od ustanovitve do danes izoblikovala trden koncept galerijskega delovanja, ki temelji na prezentaciji in umeščanju sodobne likovne ustvarjalnosti v regionalni prostor. Deluje v smeri ohranjanja in varovanja likovne kulturne dediščine.

Ribniški grad je nastal ob srednjeveški cesti sredi ribniške doline. Zanimivost gradu je, da je postavljen tik ob reki Bistrici v samem centru Ribnice. V gradu danes najdete muzej v katerem si lahko ogledate razstavo posvečeno čarovniškim procesom na Slovenskem.

Reka Bistrica je zeleni otok mesta Ribnica. Dolga je približno 30 km. Svojo vijugasto pot začne na Bloški planoti, kjer se elegantno spusti po kanjonu Kadice, pot pa nadaljuje čez Sodraško dolino vse do Ribniškega podolja. Ponikne južno od Ribnice v podzemlje pri Goriči vasi.

Cerkvica sv. Ane iz 16. stoletja stoji na čudoviti razgledni točki gorskega grebena Male gore na robu gozda, na nadmorski višini 920 m. V jasnih dneh seže pogled z razgledišča, ki je nekoliko nižje vse do Kamniško-Savinjskih Alp, Karavank in Julijskih Alp.

Slemena je kraj, ki se ponaša z najlepšim razgledom na Ribniško-Kočevsko polje. Ob lepem vremenu pogled seže vse do Kamniško-Savinjskih Alp ter celo do Triglava. Če se v Slemena odpravljate peš ali s kolesom, si lahko pot začrtate mimo ortneškega Starega gradu, kjer so danes vidne le še ruševine nekdaj mogočne utrdbe.

Grmada je zelo priljubljena izletniška točka nad vasjo Vrh pri Poljanah, ki se vzpenja na 887 metrov nadmorske višine. Le nekaj metrov pod vrhom stoji turistični dom, ki je odprt ob koncih tedna.

COK'N'POK

Zavod za Okolje in Kulturo

Hrovača 62, 1310 Ribnica
Telefon: +386 (41) 641 302
Email: andreja@coknpok.si

Zavod Coknpok deluje na področju kulturne dediščine, gledališkega ustvarjanja in ohranjanja okolja.

Kulturna dediščina je odsev narodove identitete, znanj, prepričanj in tradicije. Narod je bogat, ko ima bogato kulturno dediščino, ki se lahko odraža tako v človekovih stvaritvah kot v narodnih običajih.

Gledališče je eno najbolj prvinskih oblik prikaza idej iz ljudskih izročil, je ritual in hkrati tradicija in je praznovanje ter način prenosa ideje, pripovedi in izročila množičnem občinstvu.

Moto zavoda se izraža v izjavi največjega slavista 19. stoletja, patra Stanislava Škrabca: »Tradicijo je moč ohranjati le tako, da jo nenehno spreminjamo.«

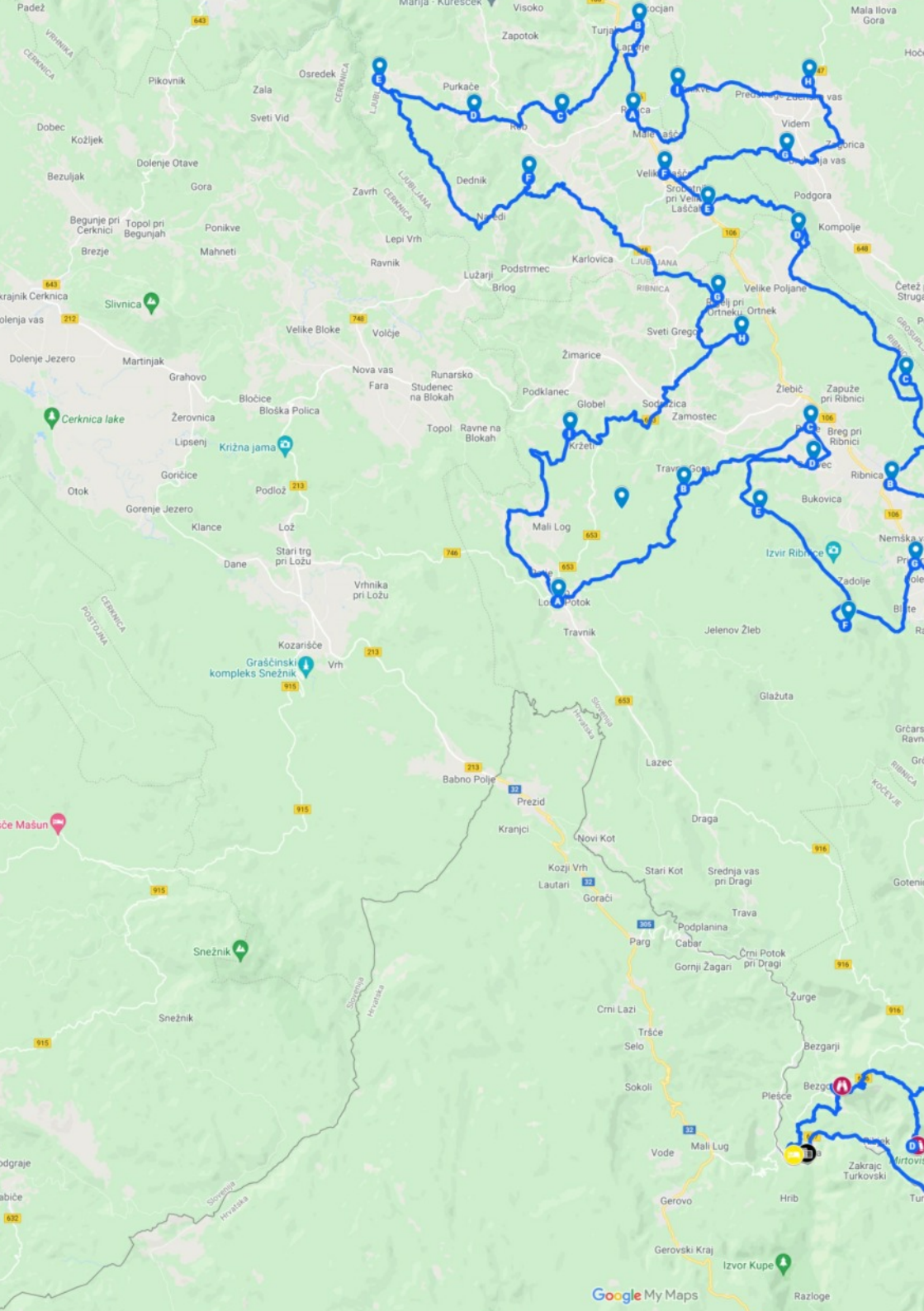

Padež
Visoko
Zapotok
Turjak
Mala Ilova Gora
Pikovnik
Zala
Osredek
Purkače
Sveti Vid
Dobec
Kožljek
Dolenje Otave
Bezuljak
Gora
Dednik
Zavrh
Naredi
Podgora
Kompolje
Begunje pri Cerknici
Topol pri Begunjah
Ponikve
Brezje
Mahneti
Lepi Vrh
Ravnik
Karlovica
Lužarji
Podstrmec
Brlog
Velike Poljane
Slivnica
Velike Bloke
Volčje
Sveti Gregor
Dolenje Jezero
Martinjak
Grahovo
Nova vas
Fara
Runarsko
Studenec na Blokah
Žimarice
Podklanec
Globel
Žlebič
Zapuže pri Ribnici
Bločice
Bloška Polica
Cerknica lake
Žerovnica
Topol
Ravne na Blokah
Zamostec
Breg pri Ribnici
Lipsenj
Križna jama
Ribnica
Goričice
Otok
Podlož
Bukovica
Gorenje Jezero
Klance
Lož
Mali Log
Stari trg pri Ložu
Dane
Izvir Ribnice
Zadolje
Vrhnika pri Ložu
Travnik
Jelenov Žleb
Kozarišče
Graščinski kompleks Snežnik
Vrh
Glažuta
Babno Polje
Prezid
Lazec
Kranjci
Draga
Novi Kot
Kozji Vrh
Lautari
Stari Kot
Srednja vas pri Dragi
Gorači
Trava
Podplanina
Parg
Cabar
Črni Potok pri Dragi
Gornji Žagari
Snežnik
Žurge
Crni Lazi
Tršće
Selo
Bezgarji
Sokoli
Plešce
Mali Lug
Vode
Zakrajc Turkovski
Gerovo
Hrib
Gerovski Kraj
Izvor Kupe
Razloge
Slovenija
Hrvatska
Google My Maps

Krka
Podbukovje
Gabrovka pri Zagradcu
Orlaka
Lisec
Dobrnič
Dečja vas
Dolenja vas pri Mirni Peči
Šatenberk
Biška vas
Dolenje Karteljevo
Gorenje Kamenje
Zagradec
Kuželjevec
Male Rebrce
Reber
Korita
Rdeči Kal
Mirna Peč
Šmihel pri Žužemberku
Globodolsko polje
Golobinjek
Veliki Korinj
Kamni Vrh pri Ambrusu
Budganja vas
Podlipa
Jablan
Ambrus
Plešivica
Žužemberk
Dolnji Ajdovec
Grč Vrh
Supernova
Tisovec
Brezovi Dol
Primča vas
Sadinja vas pri Dvoru
Mali Lipovec
Brezova Reber pri Dvoru
Kuzarjev Kal
Gradišče
Prečna
Višnje
Dvor
Veliki Lipovec
Podgora
Vrh pri Hinjah
Podgozd
Sela pri Hinjah
Lašče
Dolnji Kot
Češča vas
Srebrniče
Pri Cerkvi - Struge
Živirče
Ratje
Lopata
Soteska
Straža
Rumanja vas
Škrjanče pri Novem mestu
Podtabor
Prevole
Rapljevo
Hinje
Smuka
Suhor pri Dolenjskih Toplicah
Dolenjske Toplice
Veliki Podljuben
Birčna vas
Seč
Podturn pri Dolenjskih Toplicah
Drganja sela
Dolenje Sušice
Polom
Komolec
Vrbovec
Gorenje Sušice
Stari Log
Verdun pri Uršnih selih
Uršna sela
Podstenice
Občice
Lipovec
Pugled pri Starem Logu
Travni Dol
Laze
Rampoha
Klek
Dolnje Ložine
Mala Gora
Stari Breg
Trnovec
Mašelj
Rožni Dol
Črmošnjice
Komarna vas
Breg pri Kočevju
Mahovnik
Željne
Brezovica pri Črmošnjicah
Blatnik pri Črmošnjicah
Kočevje
Cvišlerji
Rajhenav
Dolga vas
Planina
Livold
Mlaka pri Kočevski Reki
Laze pri Oneku
Koprivnik
Staro Brezje
Rodine
Črni Potok pri Kočevju
Kočarji
Mozelj
Svetli Potok
Hrib pri Koprivniku
Informacijske storitve, Gregor Kobetič sp
Novi Lazi
Štalcerji
Rogati Hrib
Rajndol
Jelševnik
Nemška Loka
Dobliče
Brezovica pri Predgradu
Morava
Kočevski Reki
Ograja
Škrilj
Muha vas
Podlesje
Kralji
Dragovanja vas
Suhor
Dolnja Briga
Spodnji Log
Zagozdac
Briga
Nova sela
Šimatovo
Sedalce
Gornji Šajn
Stari trg ob Kolpi
Sodevci
Dol
Slovenija
Hrvatska
NOVO MESTO
GROSUPLJE
KOČEVJE
RIBNICA
ČRNOMELJ
TREBNJE

HROVAČA – VELIKE LAŠČE

Dolžina: 21 km
Čas hoje: 5h

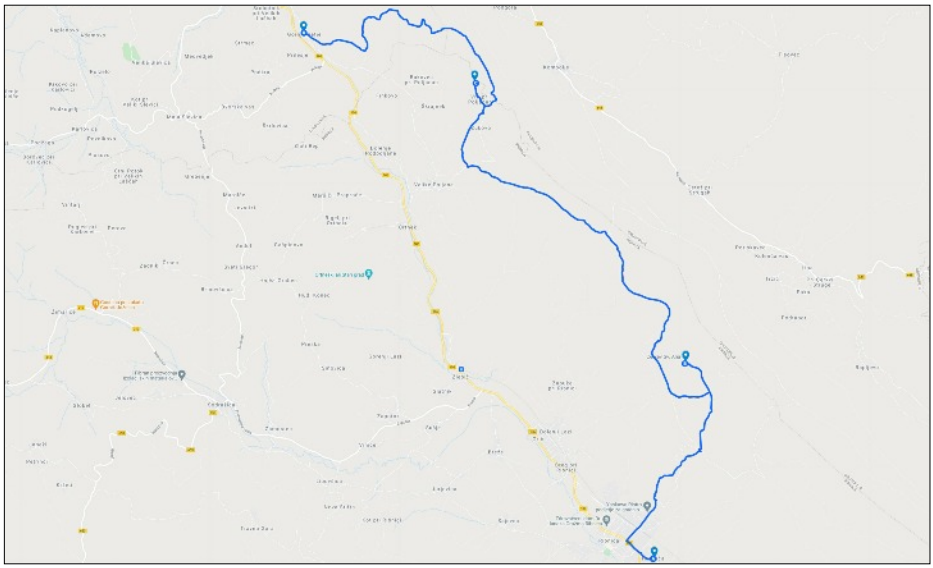

Z izhodišča v Hrovači po cesti v smeri sv. Ane, levo na zložno pot, ob kateri so številne table Ribniške naravoslovne poti. V nadaljevanju se pot večinoma zložno vzpenja, le prehodno se spusti do makadamske ceste, do bližnjega jamarskega doma. Od doma, ob katerem se nahaja Francetova jama naprej po markirani poti v smeri sv. Ane. Pot naprej postane nekoliko bolj strma ter prečka cesto, ki vodi proti manjšemu zaselku. Nad cesto pot vodi preko travnika in pasa grmičevja do prej omejenega zaselka, kjer pa nadaljujemo desno v smeri položne poti. Pot nato postopoma preide v gozd ter vodi mimo več dobro označenih razpotij. Sledi približno 20 minut nekoliko bolj strmega vzpona. Nekaj korakov višje je cerkev sv. Ane, od katere se odpre lep razgled proti Ribnici in Veliki gori. Od cerkve se pot spusti proti bližnji planinski koči, ki je oddaljena manj kot minuto hoje. Na drugi strani koče ter nekoliko pod njo se pot nadaljuje proti Grmadi. Tam si vzamemo nekaj časa za nov postanek v prijetnem ambientu doma na samem vrhu. Od tu sledi še zadnji spust v dolino in dan se zaključi v Velikih Laščah.

DOBREPOLJE

Občina Dobrepolje leži 30km iz Ljubljane, na skrajnem severozahodu Suhe krajine in se razprostira na območju dveh, med seboj povezanih kraških dolin, Dobrepoljske in Struške doline. Zelena dolina, čisto okolje in prijetna klima v Dobrepolju so idealni pogoji za eko-turizem in aktivno preživljanje prostega časa.

The municipality of Dobrepolje lies 30 km from Ljubljana, in the extreme northwest of Suha Krajina region and extends in the area of two interconnected karst valleys, Dobrepolje and Struge. Green valley, clean environment and pleasant climate in Dobrepolje are ideal conditions for eco-tourism and active leisure.

6. december občinski praznik občine Dobrepolje

Pomembni kontakti:
Policijska pisarna Dobrepolje: +386 (1) 780 72 31
Zdravstveni dom Videm-Dobrepolje: +386 (1) 780 78 20
Ponudniki v občini | uporabi QR kodo

Beti Lunder

Poznate občino, ki vam že v svojem imenu napoveduje nekaj dobrega? Ja, to je občina Dobrepolje. Če se boste odpravili na Zdensko reber v mogočen lipov gaj, se vam bo odprl lep razgled na Dobrepoljsko dolino, ki ljubiteljem hoje ponuja zanimive pešpoti. Ljubitelji podzemlja lahko raziskujejo jame, v katerih živi tudi človeška ribica. Ljubitelji kolesarjenja na poteh skozi vasi odkrivajo lepote narave in kulturne znamenitosti. Gurmanom brbončice razvajata dve tradicionalni jedi: pustna jed štula in velikonočni ajdovi štruklji. Decembra pa v vedno več domovih diši po poprtniku. Pridite in nas spoznajte. Po novem, lahko tudi z vlakom. Občina je prijazna tudi do gibalno oviranih. Dobrodošli!

Do you know a municipality that already announces something good in its name? Yes, this is the municipality of Dobrepolje (Good Field). If you go to Zdenska reber in a mighty linden grove, you will have a beautiful view of the Dobrepolje valley, which offers hiking enthusiasts interesting footpaths. Underground lovers can explore the caves where the proteus lives. Cycling enthusiasts can discover the beauties of nature and cultural sights on the paths through the villages. Gourmets are pampered by two traditional dishes: the carnival dish "štula" and the Easter buckwheat rolled dumplings. In December, more and more homes smell like a "poprtnik" (Christmas bread). Come and meet us. The municipality is also friendly to the disabled and we have a new railway line. Welcome!

VELIKE LAŠČE – DOBREPOLJE – VELIKE LAŠČE

Dolžina: 21km
Čas hoje: 4h 28min

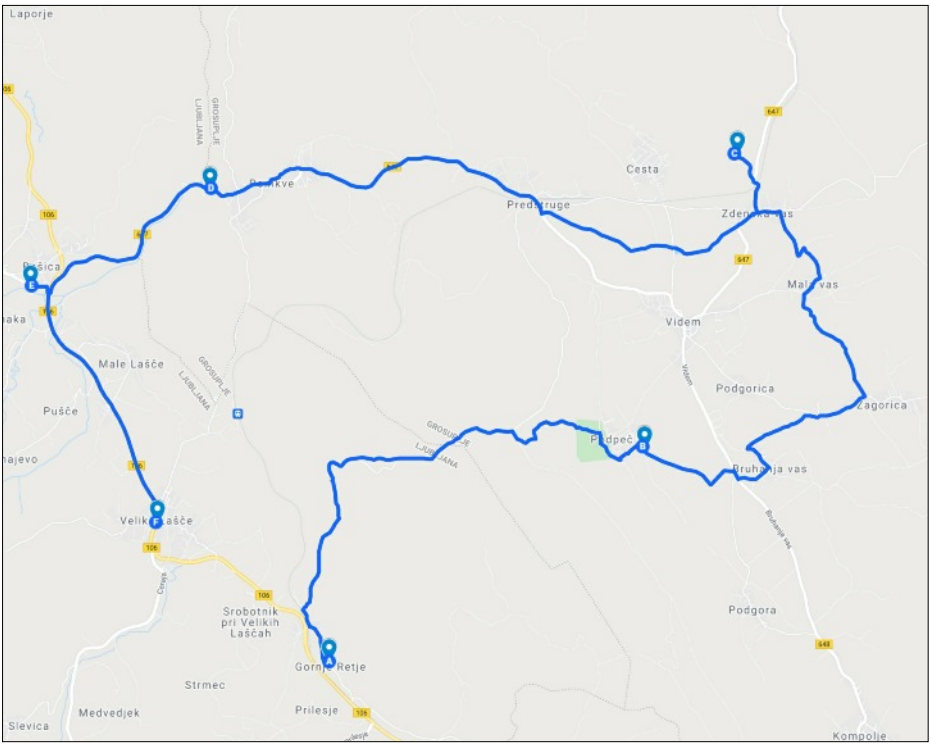

Vzpon začnemo po markirani poti skozi gozd na razgledni Kamen vrh, sledi spust do Podpeči, v zadnjem delu pa se držimo ceste E7. Možen je dostop do vhoda v Podpeško jamo po označeni Dobrepoljski poti skozi Podgoro (Bč), Kompolje, Bruhanjo vas in Zagorico (France in Tone Kralj, zagoriške mačkare) do Male vasi in Zdenske vasi. Pot nadaljujemo z rahlim vzponom do Sv. Antona in lipovega gaja, nato po rebri do Ceste do Predstrug (železniška postaja). Vmes lahko opravimo tudi ovinek do občinskega središča Videm (Jakličev dom z etnološko zbirko in TIC Dobrepolje) ali ob luži. Sledi nadaljevanje ob cesti proti Ponikvam (ponor reke Rašice, gostilna) po rimski cesti (tudi Rimska cesta Jerneja Pečnika in Pot očarljivih rastlin) ter se zaključi v Velikih Laščah.

NAMIGI ZA OGLED

Kozolci v Zdenski vasi ob vaškem robu s svojimi drobnimi detajli ter s svojo zgodovinsko sporočilno vrednostjo predstavljajo vrhunec podeželske arhitekture ter s tem hkrati značilnost vseh preostalih vasi v Dobrepoljsko struški dolini. Zdenska vas je s svojo prečudovito ohranjeno dediščino verjetno najpomembnejše naselje v občini Dobrepolje.

Spomeniki v občinskem centru kjer je na enem mestu skoncentriranih veliko pomembnih »spomenikov«, tako domačih kot tujih ustvarjalcev: nagrobnik družine Drobnič ter spomenik padlim v I. sv. vojni je delo akad. kiparja Franceta Kralja, dve kapelici v okolici s kapelico ob cerkvi posvečeno sv. Cirilu in Metodu, delo akad. slikarja in kiparja Toneta Kralja, občinska stavba ter stanovanjski objekt, ki jo je dal zgraditi takratni župan Josip Šteh, doprsni kip pisatelja in kulturnega delavca domačina Frana Jakliča pred obnovljenim večnamenskim Jakličevim kulturnim domom kot novejše delo Metoda Frleca ter nešteto drugih spomenikov v spomin na vojne čase.

Krvniška okroglica na vzhodu Kompolj je stopnjasto brezno z dvema dvoranama, globokima 93 m, s skupno dolžino rovov 166 m. Jama je državno pomemben primer naravne dediščine. Na južnem delu Kompolj proti Strugam se prične močvirnat del z imenom Mlake. Le te obsegajo osrednji in južni del Dobrepoljsko struške doline, ki je ob visokih vodah poplavljena. To je območje velike pestrosti biotopov. Zakisani mokrotni travniki, mokrišča, trstišča, jelševja, močvirja in barja, ki pokrivajo Mlake, so rastišče mnogih redkih in ogroženih vrst in rastlin. Mokrišča so preletna postaja vodnih ptic.

Lipov gaj stoletnih lip za cerkvijo sv. Antona Padovanskega ter tri posamezne neposredno ob cerkvi so pomembne tako z vidika kulturne kot naravne dediščine. Krošnje, zdaj petinštiridesetih lip, so včasih ustvarjale prostor, kjer so se odvijali dobro obiskani živinski sejmi. V neposredni bližini cerkve se nahaja Svetoantonska jama, ki je s strani varstva naravne dediščine proglašena za naravni spomenik.

Podpeška jama se nahaja na zahodnem robu Dobrepolja se sredi vasi Podpeč odpira vhod v pretočno vodno jamo, imenovano Podpeška jama, v kateri živi bogata vodna favna. Jama je znana po poudarjenem vodoravnem vhodu, iz katerega v času poplav bruha voda. Že davnega leta 1687 jo je narisal J. V. Valvasor, katere načrt je objavil v časopisu angleške Kraljeve družbe.

Stara luža se nahaja na severnem delu Vidma proti Cesti. Stara luža je skromno obrasla z vodno ter obvodno vegetacijo, a kot vodno telo pomembno povečuje raznolikost biotopov in s tem biotsko raznovrstnost pokrajine.

VELIKE LAŠČE

Občina Velike Lašče je ena izmed slovenskih občin Osrednjeslovenske regije. Njeno zgodovino so sooblikovali oglejski patriarhi in stiški menihi, ki so tod ustanavljali prva naselja. Poleg oglejskih patriarhov in stiškega samostana sta velikolaško pokrajino obvladovali dve graščinski gospostvi: Ortnečani in Turjačani. Še posebno pomemben pečat pa je velikolaški zgodovini pustilo obdobje reformacije in protestantizma s Primožem Trubarjem na čelu. Velike Lašče se s ponosom predstavljajo kot "zibelka slovenske kulture" ali kot "slovenske Atene". V teh krajih so se rodili veliki možje - na Rašici Primož Trubar, v Retjah Fran Levstik, na Podsmreki Josip Stritar in v Velikih Laščah Jože Javoršek.

The municipality of Velike Lašče is one of the Slovenian municipalities in the Osrednjeslovenska region. Its history was co-created by the patriarchs of Aquileia and the monks of Stična, who established the first settlements here. In addition to the Aquileian patriarchs and the Stična monastery, the Velike Lašče region was ruled by two manorial lords: the Ortnečani and the Turjačani. The period of the Reformation and Protestantism, led by great Primož Trubar, left a particularly important mark on the history of Velike Lašče. Velike Lašče proudly presents itself as the "cradle of Slovenian culture" or as the "Slovenian Athens". Great men were born in these places - Primož Trubar in Rašica, Fran Levstik in Retje, Josip Stritar in Podsmreka and Jože Javoršek in Veliki Lašče.

8. junij: praznik občine Velike Lašče
Tretja nedelja v mesecu septembru: Praznik sadja na Gradežu
December: Festival božičnega kruha

Pomembni kontakti:
Zdravstvena postaja Velike Lašče: +386 (1) 788 11 038
Lekarna: +386 (1) 230 61 00
Ponudniki v občini | uporabi QR kodo

Metka Starič

Rada posedim med jelšami na Trubarjevi domačiji in se sprehajam med divjimi orhidejami Mišje doline. Navdihujejo me zgodbe o minljivosti oblasti in moči na turjaškem gradu in ob rimskih zaporah v Kobiljem curku. Občudujem mistiko rutarskih vasic in po gričih posejanih cerkvic, ki pričajo o globoki veri ljudi, ki tu živijo. Raziskujem svoje meje ob športnih podvigih. Mladi ljudje, ki jim je mar in starejši, ki radi poklepetajo. Spočijem se ob razgledih s krvavških pečin in ko z Osolnika objamem pol Slovenije. Tako domače zadiši ob praznikusadja in popoprtnikih v božičnem času. Pa napete zgodbe iz turških in francoskih časov, začinjene s kulinariko ... Ja, Velikolaška je res dežela slikovitih zgodb!

I like to sit among the alders on Trubar's homestead and walk among the wild orchids of the Mouse valley. I am inspired by the stories of the transience of power and authority at the Turjak castle and at the Roman prisons in Kobilji curek. I admire the mystique of the Ruta villages and the churches planted on the hills, which testify to the deep faith of the people who live here. I explore my limits during sporting feats in company of young people who care and older people who like to chat. I rest by the views from the cliffs of Krvavške pečine and I embrace half of Slovenia from Osolnik views. It smells so homely on the occasion of the fruit festival and "poprtniku" (special Christmas bread) at Christmas time. And tense stories from Turkish and French times, spiced with cuisine ... Yes, Velike Lašče is really a land of picturesque stories!

VELIKE LAŠČE – STRLETJE

Dolžina: 16km
Čas hoje: 3h 40min

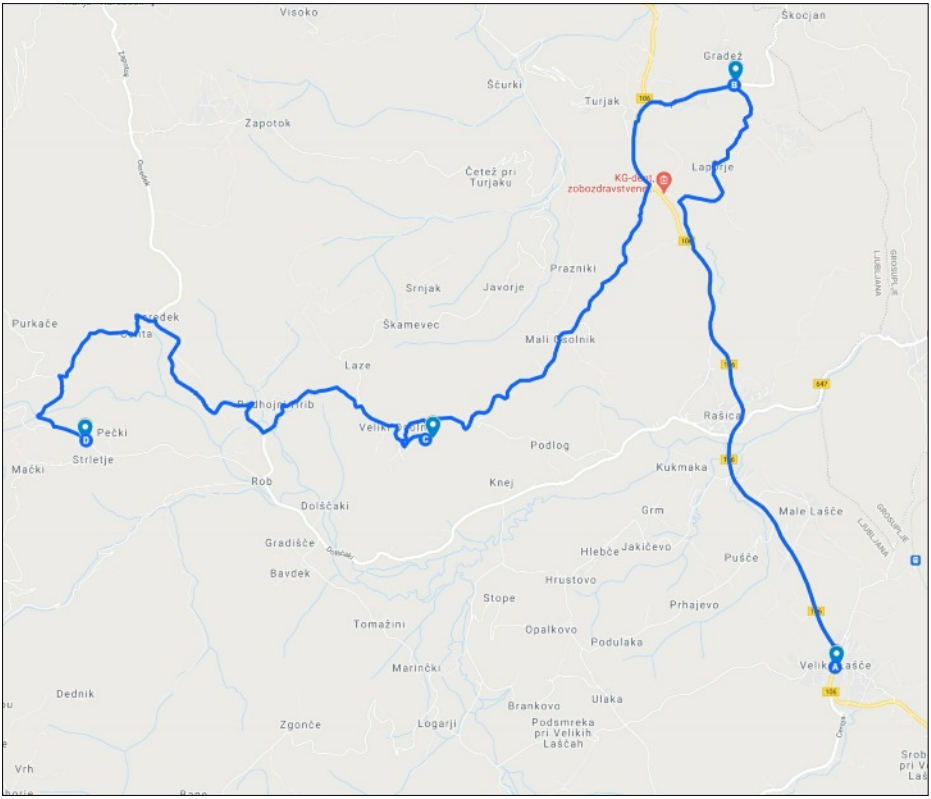

Začnemo po pešpoti ob glavni cesti do Rašice (Trubarjeva domačija), nato skozi vas in po drugi pešpoti naprej proti Laporju (vmes prečkamo glavno cesto). Nadaljujemo od Laporja na Gradež (sušilnica sadja), ob glavni cesti do Turjaka (trgovina, TIC, gostilna, grad Turjak). Nato po označeni E6 skozi Mali Osolnik na Veliki Osolnik (šmirarji, razgledna točka). Pot nas nato vodi po E6 skozi Laze in Granjevico do Osredka, nato skozi Cente do ostankov mlina in do Strletja (glamping). Lahko pa naredimo tudi ovinek skozi Podhojni hrib (konjeniška kmetija) v Rob (gostilna, trgovina) in po glavni cesti zaključimo v Strletju.

STRLETJE – RIGELJ (ORTNEK)

Dolžina: 25km
Čas hoje: 5h 40min

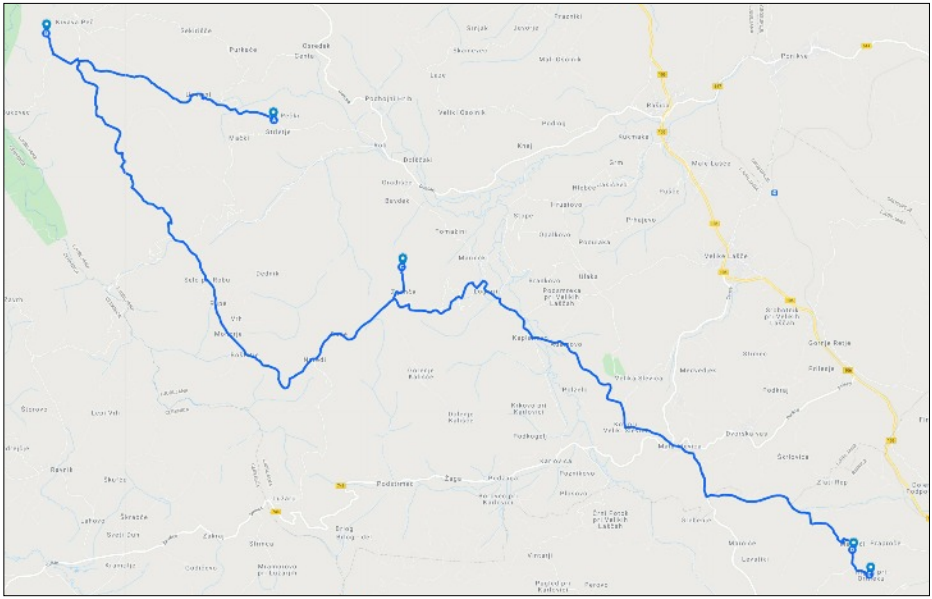

Začnemo od Strletov v Uzmane po glavni cesti, skozi vas, pri zadnjih hišah zavijemo levo, kjer pot zavije na kolovozno pot čez Krvavsko polje. Nadaljujemo mimo Lojzovega teatra do središča vasi (dom veteranov, vaška knjižnica) do zadnje hiše na levi. Od tam se vzpnemo po stezi do Krvavskih pečin, nato mimo cerkve do ceste Krvava Peč - Predgozd, kjer se priključimo na E6. Pot nas nato vodi skozi gozd do stičišča evropskih pešpoti E6 in E7, sledimo E7 skozi rutarske vasice Selo, Rupe, Mohorje, Naredi, Bane, (od tu opcija še do Svetega Primoža (cerkev, lep razgled)). Od tu naprej proti Gornjim Kališčem. Sledi spust v dolino po gozdni cesti do Dolnjega Kališča, naprej na Krkovo in na Karlovico (trgovina, okrepčevalnica). Kasneje sledimo planinski poti proti Veliki Slevici, kjer se pridružimo velikolaški kulturni poti (Kot, Mala Slevica - gostilna Kropec). O tam nadaljujemo proti Sv. Gregorju, nato Zlatemu repu in naprej po dolini do Staromalnarja (nekdanji mlin). Pot končamo s kratkim vzponom na Maršiče in do prenočišča na Riglju.

NAMIGI ZA OGLED

Mišja dolina je edinstveno območje ohranjene naravne in kulturne dediščine. Zajema večinoma mokrotne travnike in nizka barja ob Rašici in potokih, ki jo napajajo. Severni rob poteka po cesti od Rašice do Roba, osrednji del od Kneja preko Stop po Mišji dolini do Karlovice, kjer zavije proti zahodu in sega do Podstrmeca, Brloga v Kozmanjko.

Trubarjeva domačija je osrednja točka ohranjanja spomina na Primoža Trubarja, očeta slovenskega jezika. Na Trubarjevi domačiji potekajo številni izobraževalni programi, ki so namenjeni najmlajšim, osnovnošolski in srednješolski populaciji, pa tudi odraslim. Sledijo osnovnemu poslanstvu domačije, ki utrjuje vedenje o pomenu Primoža Trubarja, reformacije in drugih burnih dogodkov 16. stoletja. Dodatni program na Trubarjevi domačiji so knjigoveške delavnice, ki jih izvaja Zavod Parnas.

Grad Turjak se nahaja v naselju Turjak, južno od Ljubljane. Grad ima burno zgodovino, svoje ime pa je dobil po turu, ki ga imajo turjaški grofje v svojem grbu. Pred gradom se bohoti tudi lipa, ki je uvrščena med naravne vrednote državnega pomena. Turjak je naselje vrh dolgega turjaškega klanca, znan po istoimenskem gradu. Ime je dobil po svojih gospodarjih Auerspergih, grofih Turjaških. Prvič so omenjeni leta 1162. Na Turjaku v spomin na to bitko prirejajo vsakoletne viteške igre. Turjaški grad je za pesnitev o Turjaški Rozamundi, lepem in razvajenem dekletu, navdihnil tudi našega največjega pesnika Franceta Prešerna. Danes si je v novo opremljenih grajskih prostorih mogoče ogledati interaktivno razstavo o srednjem veku, ki obsega razvoj srednjeveškega orožja in oklepov, rekonstrukcijo bitke pri Budačkem, razstavo lova v srednjem veku, rekonstrukcijo grajske tiskarne, grajsko ječo in mučilnico, Dalmatinovo kapelo (na gradu je imel zatočišče slovenski protestant Jurij Dalmatin) ter druge vsebine. V ponudbi sta tudi streljanje s samostrelom na srednjeveškem poligonu in met sekire.

Rimski zaporni zid (Claustra) Pot "Ob zidu" je označena z belo-modro dvobojnico pravokotne oblike, zamenjan vrstni red barv pa nakazuje krožne poti, ki se vedno vračajo na osnovno pot. Bela in modra barva sta vzeti iz niza šestih heraldičnih barv in naj bi označevali zgodovinsko (geološki vidik) - kulturne pešpoti. Celotno pot z višinsko razliko 380 m zmore popotnik zlagoma prej kot v petih urah. Lepa in poučna je varianta te poti - "po vidnih sledovih preteklosti".

Kobilji curek je gozdni rezervat za katerega velja poseben varstveni režim. Na koncu grape je slap Kobilji curek, najvišji slap na Dolenjskem. Slap ima dve stopnji, vsaka je visoka okoli 15 m. V celoti pada preko apnenčastega skalnega roba, ki je nastal ob prelomu. V bližini je nahajališče slovenskega endemita kranjskega jegliča *Primula carniolica*. Cveti od aprila oziroma maja do junija.

PARNAS

Zavod PARNAS
Gornje Retje 3, 1315 Velike Lašče
Telefon: +386 (41) 833 456
Email: info@zavod-parnas.org
Web: zavod-parnas.org

Zavod PARNAS je zasebni zavod, nevladna in neprofitna organizacija, ki deluje v javnem interesu na področju kulture – varstva kulturne dediščine. Delujejo na področjih varovanja kulturne dediščine in narave ter razvoja podeželja.

Kulinarični sprehodi: Retenski krog , Hoja z okusom, Očarljive rastline – potrebna predhodna prijava

Geološka pot Kobilji curek in Claustra: Sprehod po Geološki poti v Kobilji curek si popestrite z namigi rimskih vojščakov ROBUSA in REBUSA na informativnih tablicah in tablah na terenu in v aplikaciji za pametni telefon (Android, I-phone)

Ptičkov lov na vodne zaklade: (z mobilno aplikacijo MIŠJA DOLINA 2GO) odkrivate vodne zaklade okrog Velikih Lašč: vodne izvire, požiralnike, podzemne jame in brezna, mokrišča ,prisluhnete ljudskim povedkam in živalskim zvokom, primerjate današnje poglede s starimi fotografijami, ves čas sledite, kje se trenutno nahajate, saj je aplikacija vezana na Googlov zemljevid z vrisano potjo in točkami, s pomočjo navodil odkrivate zanimivosti, se igrate, natančno opazujete in prisluškujete zvokom narave, hodite večinoma po obstoječih gozdnih in planinskih poteh.

SODRAŽICA

Sodražica je urbanizirano obcestno naselje z gručastim jedrom z okoli 800 prebivalci in je središče občine Sodražica. Nahaja se na razširjenem delu doline ponikalnice Bistrice. Na jugu se boči z mešanim gozdom porasla Travna gora (913 m), zajema severni del Velike gore, na vzhodu se naselje naslanja na Strmco (600 m), na severu pa ga obdajajo južni odrastki Slemen. Večina hiš stoji ob cesti Žlebič - Nova vas na desnem bregu Bistrice, od katere se odcepita cesti proti Sv. Gregorju in Loškemu potoku. Novi del naselja imenovan na Pesek se širi proti zahodu ob cesti proti Jelovcu.

Sodražica is an urbanized roadside settlement with a clustered core with about 800 inhabitants and is the centre of the municipality of Sodražica. It is located in the extended part of the Bistrica sinkhole valley. In the south, Travna gora (plateau, 913 m) is overgrown with mixed forest, it also covers the northern part of Velika gora (mid-mountain chain), in the east the settlement leans on Strmca (600 m), and in the north it is surrounded by the southern outgrowths of Slemena. Most of the houses are located along the road Žlebič - Nova vas on the right bank of the Bistrica River, from which the road branches off towards Sv. Gregor and Loški Potok villages. A new part of the settlement called Pesek is expanding west along the road to Jelovec.

30. oktober: praznik občine Sodražica
Zadnji vikend v mesecu juniju: Psoglavski dnevi (je največja kulturno-etnološka prireditev v občini)

Pomembni kontakti:
Zdravstveni dom Sodražica: +386 (1) 836 63 21
Lekarna : +386 (1) 836 60 41
Ponudniki v občini | uporabi QR kodo

Melita Hribljan

Zakaj obiskati Sodražico? Zato, ker v Sodražici so sami »fejst« ljudje. Sodražica je krasno izhodišče za številne kolesarske poti kot tudi za sprehajalne in pohodniške užitke, ki vam jih ponudi najvišji predel doline Travna gora. V sami okolici občine Sodražica si lahko ogledate cerkev pri Novi Štifti, naravni biser - sotesko Kadice, ostanke rimskega zidu in muzej v Maticovi etno hiši, ki prikazuje življenje suhorobarske družine v prejšnjem stoletju. Pozimi je poskrbljeno za smučarje, saj imamo tudi smučišče Izver. Posebnost je tudi zdaj že tradicionalni tridnevni dogodek Psoglavski dnevi, kjer se združijo šport, kulinarika, zabava z glasbo in plesom. Dobrodošli v naši prelepi dolini.

Why visit Sodražica? Because there are really nice people here. Sodražica is a great starting point for many cycling routes as well as for walking and hiking pleasures offered by the highest part of the valley - Travna gora. In the vicinity of the municipality of Sodražica you can see the church at Nova Štifta, the natural pearl - the Kadice canyon, the remains of the Roman wall and the museum in the Matic ethno house, which shows the life of the "Suhorobar" (dry wooden products) family in the previous century. In winter, skiers are taken care of, as we also have the Izver ski resort. A special feature is the traditional three-day event - Psoglavski dnevi, which combine sports, cuisine, entertainment with music and dance. Welcome to our beautiful valley.

RIGELJ – SODRAŽICA – LOŠKI POTOK

Dolžina: 21km
Čas hoje: 4h 45min

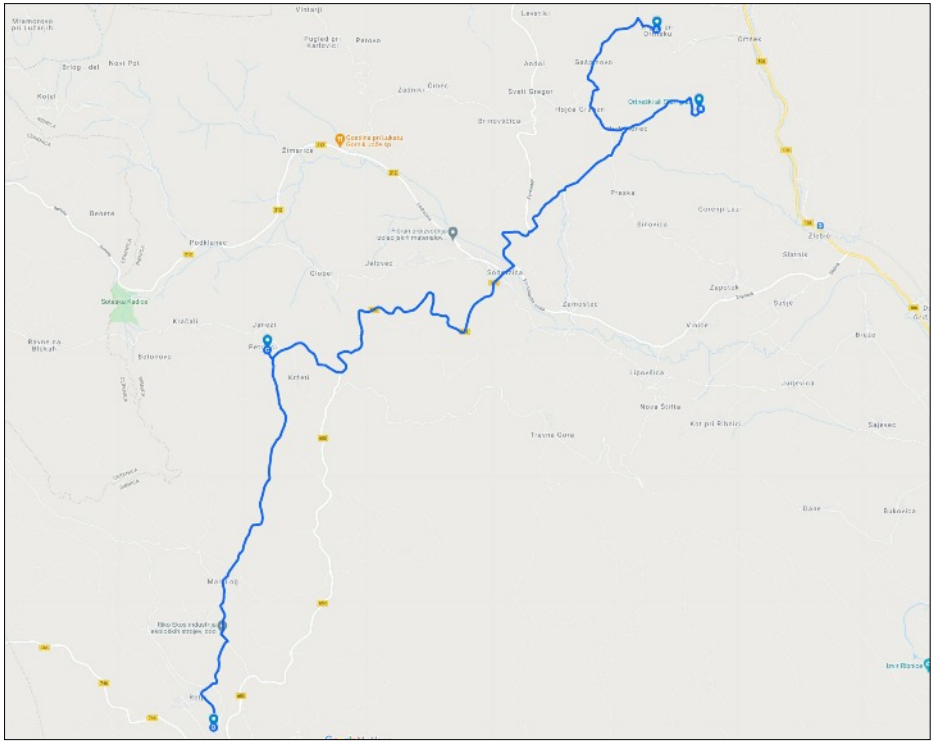

Pot začnemo od Riglja skozi Gašpinovo in čez vrh vzpetine na Graben (razgledna točka). Od tam nadaljujemo skozi Hudi Konec (možen je zavoj do starega ortneškega gradu na Velikem Žrnovcu in nazaj) čez Presko do začetka vzpona proti Sinovici (Slovenska pisateljska pot), mimo starega gradu, sledi spust v Zamostec (gostilna). Nato vzpon do cerkvice na Strmci (razgledna točka) in spust v občinsko središče Sodražica (trgovina, gostilna). Sledi pot mimo parka (kip psoglavca) proti Globeli do cerkve Na Pesku, nato desno spust v Globel. Pred kapelico se začnemo vzpenjati na Goro (rojstna vas Magdalene Gornik). Pot zaključimo po označeni planinski poti na Mali log, od tam v vas Retje. Nočitev si lahko zagotovimo v tamkajšnjem gostišču.

NAMIGI ZA OGLED

Soteska Kadice: Osrednja in najdaljša ponikalnica na Sodraškem polju je Bistrica. Ima več manjših izvirov v grapi ob vznožju Bloške planote pod Novim Potom, ki jo domačini imenujemo Bistrica. Vanjo se v Podklancu izlivata Mateča voda in iz Podstenske jame pritekajoča Podstenščica. Slednja je nekdaj pritekala z močnim šumom izpod visoke prepadne stene Podstenškega brega, danes pa je ob izviru vodovodno zajetje. Nekdaj slikovite brzice so izginile in skale porašča mah. Precej vodnatejši je drugi pritok Bistrice, Mateča voda, ki prav tako priteče izpod Bloške planote. Skupaj s svojim pritokom Lopata sta v Kadicah izdolbla v strugo čudovite naravne podobe – kadice in krajšo sotesko. Soteska Kadice je, s pritokom Bistrice z naravnim slapom in v kamen s pomočjo vode izdolbene kadi ter s svojim zaščitenim rastlinskim svetom, ena najlepših naravnih znamenitosti v Občini Sodražica.

Velb je majhen naravni most, ki leži na meji med občinama Sodražica in Loški Potok. Gre za prehod - preduh, pod katerim je speljana planinska pot. Tu je na kamnu vklesano obledelo obeležje umrlemu partizanu, v bližini pa na drevesu tabla z napisom opozarja na to, da je tu med drugo vojno taborila ribniška četa. Sama naravna tvorba je dokaj skrita, zato moramo biti pazljivi pri sledenju oznak planinske poti.

Maticova etno hiša je muzej zapuščine kmečkega gospodarstva v Ravnem Dolu, ki prikazuje življenje suhorobarske družine in predstavlja pravo zakladnico življenja družin v prejšnjem stoletju. V teh krajih so ljudje dolga leta živeli od ročne izdelave suhorobarskih izdelkov in njihove prodaje, ukvarjali pa so se tudi s kmečkimi opravili. Poglavitni del razstavnega prostora je kmečka soba, v kateri lahko obiskovalec začuti nedavno življenje. Razstavljeni so tudi kmečki stroji in orodja, ki so se v preteklosti uporabljali pri kmečkih opravilih. Zanimiv je rodbinski kotiček. V hiši je tudi prostor za družabna srečanja.

Romanska cerkev Marije Vnebovzetne pri Novi Štifti leži nad široko Ribniško dolino in je brezhibno vsajena v neokrnjeno naravno okolje, ki ga dopolnjujejo orjaška lipa, kapela sv. Jožefa iz 18. stoletja in frančiškanski samostan. Cerkev v današnji podobi je bila zgrajena med leti 1641 in 1671, leta 1780 pa so ji dozidali svete stopnice. Notranjost cerkve je tipično baročna z bogatim okrasjem in lesenimi rezbarijami.

LOŠKI POTOK

Loški Potok ponuja obilico naravnih znamenitosti in neokrnjeno naravo, ki kar kličejo po obisku. Loški Potok je eno izmed najlepših in najbolj umirjenih kraških polj na Slovenskem, idiličen v odmaknjeni lepoti. Čudovito izhodišče za raziskovanje sveta od Snežnika do Kolpe. Retijska uvala je ena najlepših uval v Sloveniji. Na njenem robu je največja vas Loškega Potoka – Retje. Obdajajo jo iglasti gozdovi, na dnu so polja razporejena levo in desno vzdolž ceste. V času močnega deževja, jeseni in spomladi, se uvala spremeni v jezero.

Loški Potok offers an abundance of natural sights and unspoiled nature, which call for a visit. Loški Potok is one of the most beautiful and calmest karst fields in Slovenia, idyllic in remote beauty. A wonderful starting point for exploring the world from Snežnik (highlands), to River Kolpa. Retijska uvala is one of the most beautiful sinkhole in Slovenia. At its edge is the largest village of Loški Potok – Retje village. It is surrounded by coniferous forests, at the bottom the fields are arranged left and right along the road. During heavy rains in autumn and spring the fields turns into a lake.

5. oktober: praznik občine Loški Potok
Zadnji vikend v mesecu juniju: Likovna kolonija
15. avgust: igre brez meja - Retje

Pomembni kontakti:
Lekarna: +386 (8) 205 32 22
Zdravstvena postaja Loški Potok:+386 (1) 837 00 46
Ponudniki v občini | uporabi QR kodo

Bogdana Mohar

»Moj sončni Loški Potok obsega šest vasi, na sredi blejski otok pa Tabor ga krasi,« je potoški pesnik opisal naš posebni kraj, ki domačinom in obiskovalcem ponuja neštete zavidljive razglede, čaroben mir v širnih dišečih gozdovih, zvrhano mero svežega zraka, opazovanje gozdnega prijatelja medveda, vabljive pohodniške in kolesarske poti, svobodo gibanja in misli. Prijazni, pregovorno delavni domačini imajo poleg trdega dela za preživetje tudi močan občutek za lepoto, kar dokazujejo čudovito urejeni hribovski vrt, vzorno zložene skladovnice drv ob domačijah, zbirke starih predmetov in orodij, razstave ročnih izdelkov, domača pesem ... S Tabora se po kraju razgledujeta cerkvi sv. Lenarta in sv. Barbare ter zvesto čuvata na tisoče življenjskih zgodb in usod, njuna podoba pa ostane najtoplejši spomin v srcu vsakogar, ki zapušča naš raj.

"My sunny Loški Potok comprises six villages, the island in the middle and Tabor (local hill) are admirable," the stream poet described our special place, which us locals and all visitors offers countless enviable views, magical peace in the vast fragrant forests, the perfect measure of fresh air, possible observation of a forest friend a bear, enticing hiking and biking trails and freedom of movement and thoughts. Friendly, proverbially hard-working locals, in addition with powerful work ethics to survive, also have a strong sense of beauty, as evidenced by the beautifully landscaped mountain garden, exemplary stacked firewood next to the homesteads, collections of old objects and tools, exhibitions of handcrafts, home song ... From Tabor the view spreads to the church of St. Lenart and St. Barbara, which are faithfully guarding thousands of life stories and destinies, and their image remains the warmest memory in the heart of everyone who leaves our paradise.

NAMIGI ZA OGLED

Kačasta smreka (kačja smreka) je izjemna naravna redkost, zato je razglašena za naravni spomenik. Ker so veje v obliki kačjega repa, jo ljudje poznajo pod imenom “kačasta smreka”. Primer takšne smreke raste v Loškem Potoku. Posebna redkost je tudi zlata smreka, ki tudi raste v Loškem Potoku in je prav tako naravni spomenik.

Cerkev sv. Lenarta je med najbolj dominantnimi v Sloveniji, saj je zgrajena je na griču Tabor nad Loškim Potokom. Cerkev je bila zgrajena konec 17. stoletja v baročnem stilu z bogato notranjo opremo.

Ogenjca. Na cesti Loški Potok – Jelenov Žleb najdemo odcep za Ogenjco, kraško jamo, kjer je bila med 2. svetovno vojno skrivna partizanska bolnišnica. Pred vhodom v jamo je spominska plošča, posvečena bolničarki in ranjencem, pobitim med vojno prav v tej jami. V bližini je brunarica, urejena kot spominski muzej. Jama se varuje z varstvenim režimom za geomorfološko podzemno naravno dediščino.

Podružnična cerkev sv. Florjana z majhnim zvonikom na strehi, je edinstven primer ohranjenosti in celostne podobe baročnega umetnostno zgodovinskega spomenika. Na portalu ima letnico 1768, je pa gotovo starejša. To dokazujejo temelji, ki so jih odkrili pri nedavni obnovi. V tlorisu ima obliko zapotegnjenega osmerokotnika. K njeni slikovitosti prispevajo trije baročni oltarji z oltarnimi slikami slikarja Antona Postla in poznobaročna prižnica. Cerkvica je spomeniško zaščitena kot kulturni spomenik.

LOŠKI POTOK – RIBNIŠKA DOLINA

Dolžina: 17km
Čas hoje: 4h

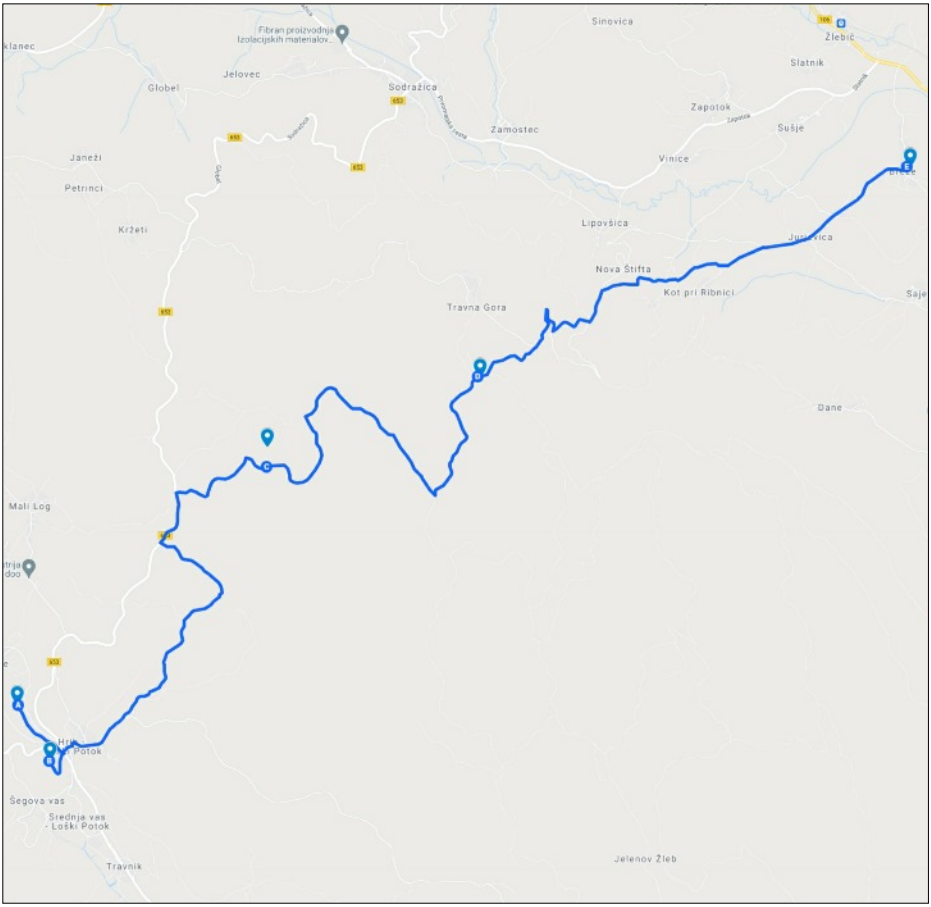

Najbolje je, da pot začnemo z jutranjim vzponom na Tabor, sledi krog čez Hrib (trgovina, gostilna), Šegovo vas, Travnik in nazaj skozi Retje v Mali Log. Tam zavijemo desno proti Kamen griču (razgledna točka). Nadaljujemo naprej na Travno goro (gostilna) in se spustimo do Nove Štifte, nato čez Ravni dol (Maticova etno hiša), Nove Vinice, Jurjevico v Breže, kjer se pot zaključi.

RIBNIŠKA DOLINA – JASNICA

Dolžina: 21km
Čas hoje: 5h

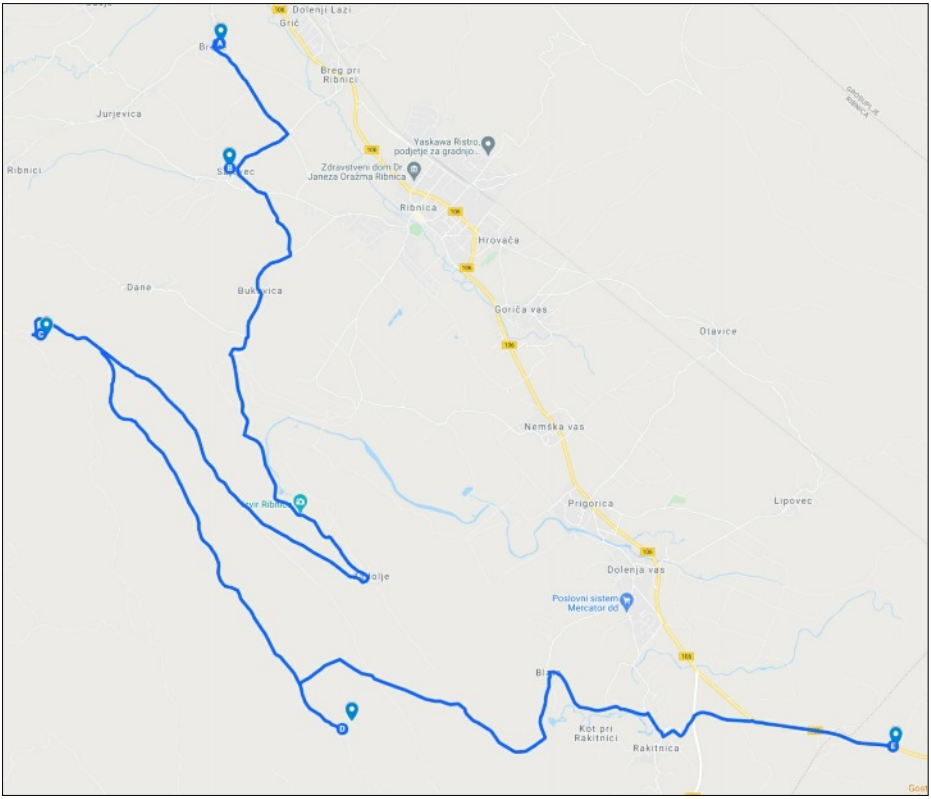

Iz Brež po polju do vasi Sajevec, kjer se nahaja suhorobarska delavnica g. Franca Jakliča in naprej proti Zadolju. Pot se začne vzpenjati do Adamovga Laza, kjer se odpre čudovit razgled na Sodražico na levi, Grmada postne tako blizu, na desni kraljuje sv. Ana ob jasnem vremenu pa pogled seže vse do Gorjancev. Od tu dalje po makadamski poti do Belih sten (1122m), kjer se nahaja še ena prečudovita razgledna točka. Sledi spust proti Rakitnici, mimo izvira Rakitnice (Obrh). Izvir privablja obiskovalce s smaragdno modro vodo. Pot se nadaljuje po dolenjevaškem polju (cesta Kočevje – Ljubljana) do Jasnice.

NAMIGI ZA OGLED

Izvir reke Ribnice je tipičen kraški obrh, ki izvira v treh izvirih med vznožjem Velike gore in severnim delom Bukovice. Na svoji poti vijuga skozi številne vlažne travnate ravnine, na koncu pa ponikne v jamah pri kapelici sv. Marjete na Dolenjevaškem polju. Območje je zaradi svoje posebnosti vključeno v evropsko ekološko območje Natura 2000.

Bela Stena (1122 m) je apnenčasto skalovje, visoko skoraj 60 m. Tu se iz poraščenega gozda svetijo veliki skladi apnenca. Nenavadna oblika teh skladov je navdihnila ljudsko domišljijo. Še danes je živa legenda o nastanku Belih sten oz. Okamenelih svatov.

JASNICA – KOČE

Dolžina: 30km
Čas hoje: 7h 10min

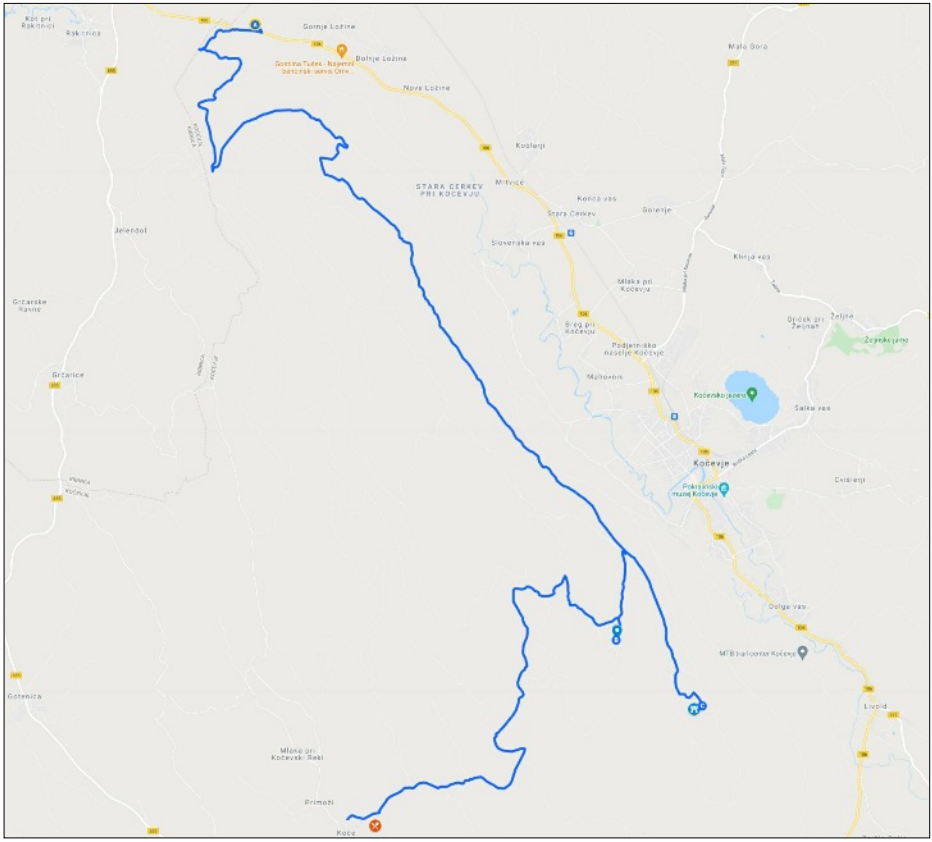

Pot se začne pri prenočišču na Jasnici, ki meji na občino Ribnica. Vodi nas po pogorju Stojna, ki se dviguje na zahodni strani Kočevja do ostankov gradu Fridrihštajn, kjer se nam odpre pogled na kočevsko občino. Vrh je priljubljena točka za vse pohodnike, kakor tudi za fotografe, saj omogoča izredno lepe poglede na okoliške kraje. Od tukaj se pot nadaljuje po slikovitih kočevskih gozdovih proti Kočevski Reki, natančneje v Koče. Tu se naš dan zaključi v prijetnem ambientu Ranch-a Marina.

NAMIGI ZA OGLED

Mestni vrh (1034 m) je eden izmed vrhov, ki se v pogorju Stojne dvigajo nad 1000 m. Ker se nahaja tik nad mestom Kočevje, je poleg ostankov gradu Fridrihštajn, najbolj priljubljen cilj. Skupaj s planinsko kočo Pri jelenovem studencu je ena pomembnejših rekreacijskih in turističnih hribovskih točk na Kočevskem. Mestni vrh je gozd s posebnim namenom: gozdna jasa z okoliškim gozdom in pešpot imata izjemno poudarjene rekreacijsko in turistično funkcijo, z opremljeno naravoslovno potjo Jelenov studenec pa tudi poučno funkcijo. Gozd nad kočo je gozdni rezervat – dragocena naravna dediščina. Značilni zanj so ohranjeni mogočni gozdovi jelke in bukve na skalovitih in strmih pobočjih na visokem krasu.

Grad Fridrihštajn se nahaja južno od Kočevja na 970m visoki vzpetini in je priljubljena točka obiskovalcev in pohodnikov.
Grad je dal med leti 1423 in 1425 zgraditi grof Friderik Celjski, takratni fevdni gospodar Kočevske, da bi v njem lahko živel s svojo izvoljenko Veroniko Deseniško. Ruševine gradu in ostankov najvišje ležeče grajske stavbe na Slovenskem še danes pričajo o prepovedani ljubezenski zgodbi med zaljubljencema, ki sta na gradu za kratek čas našla svoje zatočišče.

Ledena jama je kraška jama ali brezno s stalnim ledom. Vhod v jamo na Stojni leži na nadmorski višini 870 m. Ledena jama na Stojni je vpisana tudi v inventarju najpomembnejše naravne dediščine Slovenije, v knjigi Sto naravnih znamenitosti Slovenije in drugi literaturi.

Eleonorina jama se nahaja v neposredni bližini **pragozda Strmec.** Leži na jugozahodnem pobočju Ledenika (1072 m), na nadmorski višini 960m. Jama je dobila ime po ženi kneza Auersperga. Najverjetneje je bila to Eleonora grofica Breunner (1864-1920), žena kneza Karla, zadnjega kočevskega vojvode in lastnika okoliških gozdov. Eleonorina jama je zaradi majhnega vhoda, ki omili klimatski vpliv in preprečuje propadanje kapnikov, pravo nasprotje Ledene jame na Stojni. Zato so že leta 1926 vhod zaprli in jo uredili za turistični namen. Prehod skozi jamo so olajšali z lesenimi stopnicami in brvjo, v tla pa so vklesali stopnišča.

Ranch Marina

Koče 2, 1338 Kočevska Reka
Tel: +386 40 788 559, + 386 40 831 967
Email: ranch.marina@gmail.com
Web: ranchmarina.com

Ranch Marina je gozdna pravljica za vse, ki bi radi doživeli oddih v pristnem okolju v osrčju kočevskih gozdov. Na ranču boste uživali v družbi čudovitih konj in srčnih ljudi. Tu se lahko udeležite šole jahanja, se odpravite na potep s kolesi, si odpočijete v prijetnih sobah in apartmajih ter svoje brbončice razvajate z okusnimi domačimi jedmi.

KOČE – OSILNICA

Dolžina: 28km
Čas hoje: 6h 40min

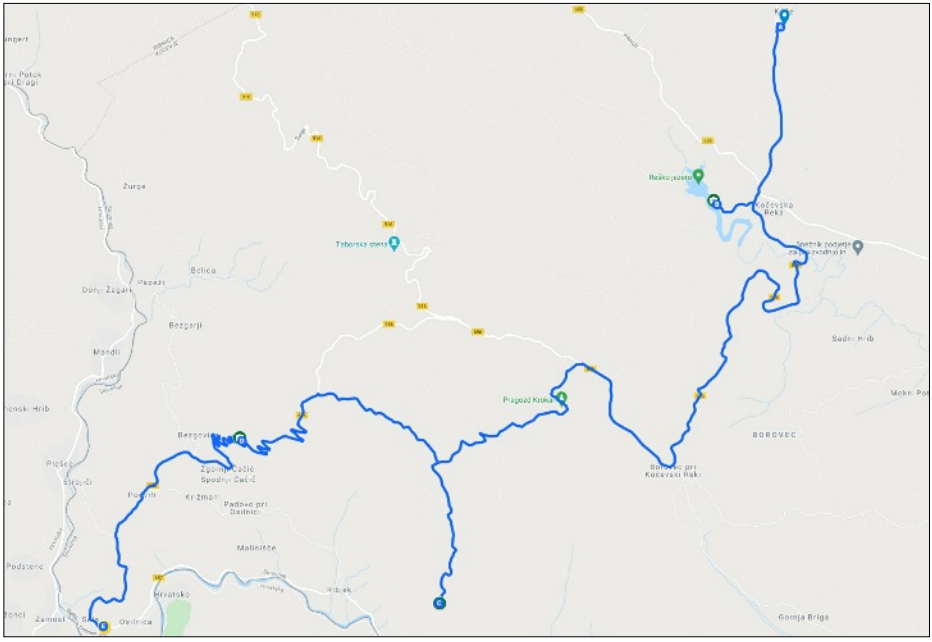

Pot proti občini Osilnica se najprej ustavi na bregu Reškega Jezera, ki je pomembna ponikalnica na kočevskem. Iz Kočevske Reke se, nato po poti odpravimo naprej proti vasi Borovec. Pot se v Borovcu odcepi na krasno gozdno pot, ki vodi mimo pragozda Krokar vse do Ložke stene. Pot je lahka - nezahtevna razen zadnjega (krajšega) dela, ki nas pripelje do prepadnega razgledišča Ložke stene. Iz vrha se odpre pogled na čudovito kolpsko dolino in okoliške vasi. Ob jasnem vremenu vidimo hribovje Gorskega Kotarja na hrvaškem, na drugo stran pa pogled seže do Goteniškega Snežnika. Od tu naprej se pot začne spuščati v dolino proti Osilnici. Izjemno razgledno točko na poti v dolino, najdemo na 8. ovinku Strme Rebri, kjer je bilo junija 2020 urejeno počivališče s spominskim obeležjem domoljubom osilniške doline. Zaradi lepih razgledov je točka prava paša za fotografe in pohodnike nasploh. Sledi spust skozi okoliške vasi do končnega cilja Hotela Kovač.

NAMIGI ZA OGLED

Reško jezero je pomembna ponikalnica na Kočevskem. 3 kilometre dolg tok se nahaja v dolini pod Kočevsko Reko. V 70. Letih 20. stoletja so ga z betonskim jezom zajezili in nastalo je dobrih 20 ha veliko Reško jezero. V zadnjih letih je zgornji del jezera registriran kot gozdni rezervat, ki daje zavetje ribam, gozdnim živalim in zverem, spodnji del jezera pa je namenjen ribolovu iz čolna in ostalim vrstam rekreacije. Obkrožajo ga gozdovi, v njegovi neposredni bližini pa gnezdi tudi orel belorepec. Okoli jezera je speljana učna pot, Orlova pot, ki obiskovalcem ponuja vpogled v številne zanimivosti iz življenja našega največjega orla.

Gozdni rezervat Krempa je osrednja točka Borovške naravoslovne poti. Travnato sedlo Krempe nad kanjonom Kolpe je že od nekdaj priljubljena izletniška točka, poleti bela od narcis, ki imajo tukaj najjužnejše rastišče v Sloveniji. Sedlo je tudi križišče drugih planinskih poti, ki se spuščajo proti Kolpi. Z njega se odpira lep pogled na mogočna drevesa pragozda Krokar, ki je od leta 2017 vpisan na UNESCO-v seznam svetovne naravne dediščine.

Strma reber ali »Mali Vršič« je 8,4 kilometra dolga cesta, ki se dvigne za 720 metrov višinske razlike. Ima 19 180 stopinjskih serpentin, povprečnega naklona 8,8 odstotkov. Največji naklon znaša 17 odstotkov. Ob cesti je počivališče z lepimi razgledi in s spominskim obeležjem osilniškim domoljubom, ki ga najdemo na na 8. serpentini.

PHOTOTRAILS – poti razgledov

Izdajatelj:	Lesart d.o.o., Stara Cerkev Gorenje 88, 1332 Stara Cerkev Telefon: +386 (31)652 006 www.phototrails.si
Zanj:	direktorica Mira Artnak Bizjak
Vodja projekta:	Mira Artnak Bizjak
Zbral in uredil besedilo:	Mira Artnak Bizjak
Fotografije:	Mira Artnak Bizjak Marjan Artnak - www.lesart.si
Prevod:	Gregor Bizjak
Priprava za tisk:	Lesart d.o.o.
Tisk:	Tiskarna DTP Ljubljana
Naklada:	500 izvodov

Vse pravice pridržane, tiskano v Sloveniji, publikacija je brezplačna.

Publikacija je brezplačna in izdana v okviru izvajanja aktivnosti projekta »Zidovi in drevesa«

VIRI

Internetni viri:

- https://turizem.ribnica.si/
- http://www.os-loskipotok.si/projekti_vsi/projekt-zid/
- https://obcina.velike-lasce.si/si/
- https://www.loski-potok.si/
- https://sodrazica.si/
- http://www.osilnica.si/
- https://www.pmk-kocevje.si/
- https://www.kocevsko.com/sl/
- https://www.kostel.si/
- http://visitkostel.com/
- https://www.dobrepolje.si/

Prispevki:

- Gašper Jarni
- Metka Starič
- Vesna Jerbič Perko
- Beti Lunder
- Melita Hribljan
- Bogdana Mohar
- Anita Šakič
- Andreja Škrabec